

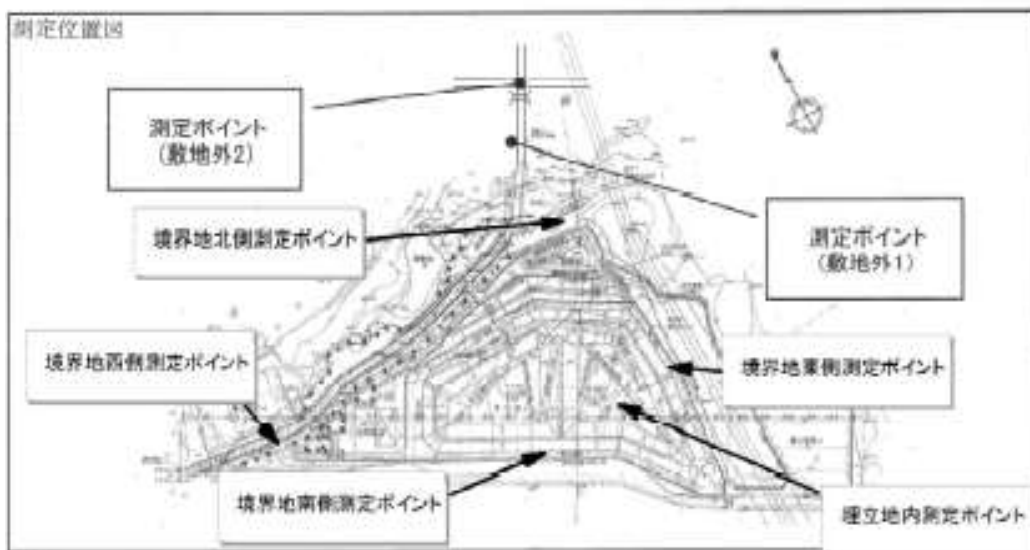
空間線量測定ポイント

奥州金ヶ崎行政事務組合

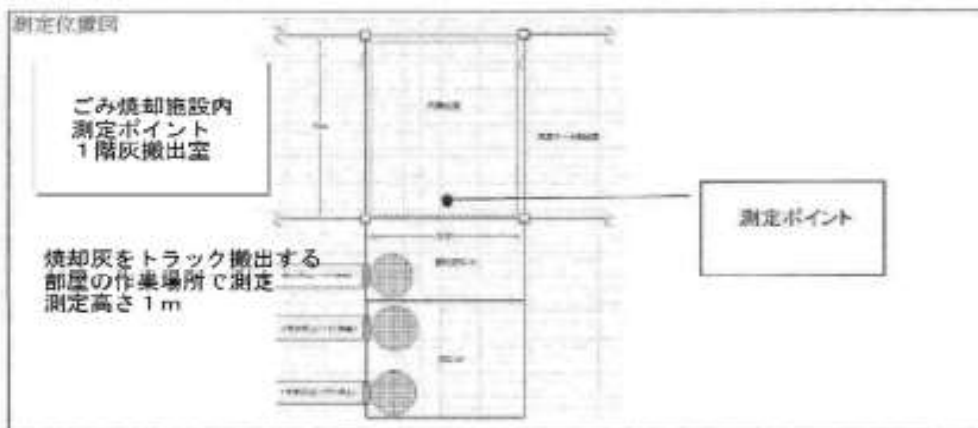
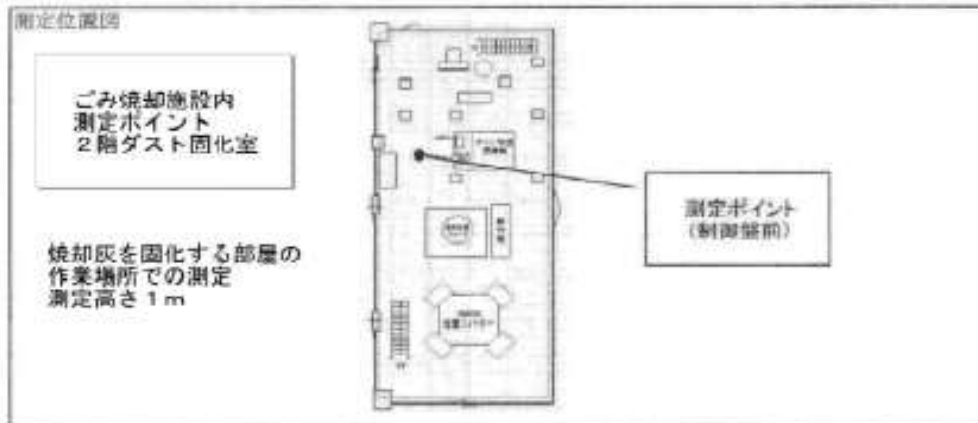
胆江地区衛生センター



胆江地区最終処分場



衛生センター焼却施設内測定ポイント



空間線量測定結果（独自測定）（平成23年度）

胆江地区衛生センター（所在地：岩手県奥州市水沢佐倉河字仙人49番地）

単位：μSv/h

測定場所	7月27日	8月3日	8月10日	8月11日	8月12日	8月15日	8月16日	8月17日	8月19日	8月29日	8月31日	9月1日	9月2日	9月6日	9月7日	9月8日
灰搬出室	0.10	0.11	0.10	0.07	0.11	0.10	0.14	0.12	0.11	0.06	0.13	0.14	0.08	0.14	0.10	0.13
混練機前	0.15	0.12	0.12	0.14	0.16	0.10	0.15	0.13	0.10	0.05	0.14	0.14	0.11	0.15	0.11	0.10
2階フロア	0.07	0.06	0.11	0.14	0.06	0.08	0.15	0.06	0.06	0.06	0.10	0.08	0.10	0.06	0.11	0.14
敷地境界東	0.20	0.18	0.22	0.25	0.22	0.18	0.26	0.21	0.24	0.25	0.32	0.18	0.12	0.20	0.17	0.21
敷地境界北	0.24	0.25	0.27	0.22	0.23	0.19	0.23	0.33	0.24	0.23	0.24	0.31	0.25	0.18	0.30	0.33
敷地境界西	0.24	0.30	0.33	0.24	0.14	0.20	0.19	0.30	0.22	0.25	0.26	0.24	0.24	0.20	0.28	0.25
敷地境界南	0.22	0.23	0.27	0.20	0.20	0.13	0.27	0.15	0.24	0.22	0.25	0.24	0.22	0.28	0.30	0.20

測定場所	9月9日	9月12日	9月13日	9月14日	9月15日	9月16日	9月20日	9月21日	9月22日	9月26日	9月28日	9月29日	9月30日	10月3日	10月4日	10月5日
灰搬出室	0.14	0.12	0.13	0.07	0.10	0.09	0.08	0.11	0.09	0.09	0.09	0.08	0.04	0.09	0.08	0.10
混練機前	0.14	0.10	0.11	0.11	0.14	0.09	0.13	0.11	0.08	0.08	0.12	0.09	0.07	0.10	0.08	0.10
2階フロア	0.08	0.10	0.07	0.10	0.06	0.09	0.09	0.08	0.06	0.08	0.09	0.07	0.09	0.09	0.07	0.05
敷地境界東	0.14	0.21	0.18	0.19	0.23	0.17	0.21	0.15	0.15	0.18	0.18	0.21	0.22	0.18	0.24	0.20
敷地境界北	0.30	0.22	0.23	0.31	0.27	0.22	0.31	0.26	0.24	0.29	0.23	0.23	0.25	0.23	0.29	0.24
敷地境界西	0.28	0.22	0.24	0.33	0.22	0.23	0.22	0.21	0.25	0.17	0.27	0.26	0.24	0.26	0.21	0.25
敷地境界南	0.19	0.24	0.19	0.25	0.23	0.18	0.19	0.16	0.16	0.18	0.29	0.20	0.24	0.10	0.21	0.23

測定場所	10月6日	10月7日	10月11日	10月12日	10月13日	10月14日	10月17日	10月19日	10月20日	10月21日	10月24日	10月25日	10月26日	10月27日	10月28日	10月31日
灰搬出室	0.05	0.06	0.05	0.05	0.06	0.05	0.04	0.04	0.04	0.10	0.08	0.09	0.10	0.10	0.08	0.03
混練機前	0.05	0.10	0.10	0.07	0.10	0.05	0.08	0.08	0.09	0.09	0.07	0.09	0.13	0.11	0.11	0.16
2階フロア	0.03	0.09	0.08	0.05	0.09	0.05	0.07	0.08	0.07	0.06	0.09	0.04	0.11	0.07	0.10	0.04
敷地境界東	0.22	0.13	0.20	0.17	0.24	0.19	0.17	0.14	0.22	0.23	0.17	0.20	0.16	0.16	0.16	0.13
敷地境界北	0.23	0.22	0.21	0.24	0.27	0.22	0.25	0.23	0.29	0.35	0.25	0.22	0.20	0.23	0.26	0.22
敷地境界西	0.24	0.20	0.24	0.22	0.20	0.21	0.31	0.20	0.15	0.28	0.22	0.25	0.22	0.30	0.17	0.20
敷地境界南	0.22	0.21	0.21	0.19	0.20	0.32	0.22	0.24	0.23	0.14	0.21	0.23	0.23	0.19	0.22	0.25

測定場所	11月1日	11月2日	11月4日	11月7日	11月9日	11月10日	11月11日	11月14日	11月15日	11月16日	11月17日	11月18日	11月21日	11月22日	11月24日	11月25日
灰搬出室	0.09	0.06	0.08	0.06	0.08	0.01	0.05	0.01	0.03	0.10	0.09	0.08	0.07	0.11	0.08	0.03
混練機前	0.10	0.06	0.09	0.06	0.12	0.09	0.08	0.07	0.09	0.09	0.09	0.07	0.12	0.10	0.08	0.06
2階フロア	0.09	0.05	0.07	0.06	0.11	0.04	0.08	0.06	0.06	0.08	0.08	0.04	0.07	0.08	0.13	0.07
敷地境界東	0.23	0.15	0.22	0.17	0.18	0.16	0.24	0.19	0.21	0.10	0.22	0.28	0.15	0.17	0.21	0.22
敷地境界北	0.26	0.23	0.27	0.24	0.21	0.20	0.23	0.22	0.21	0.23	0.24	0.25	0.22	0.18	0.22	0.24
敷地境界西	0.22	0.25	0.20	0.17	0.23	0.21	0.23	0.27	0.25	0.25	0.28	0.32	0.22	0.21	0.25	0.29
敷地境界南	0.16	0.24	0.25	0.27	0.24	0.23	0.18	0.13	0.14	0.22	0.15	0.14	0.28	0.14	0.14	0.14

測定場所	11月28日	11月30日	12月1日	12月2日	12月5日	12月6日	12月7日	12月8日	12月9日	12月12日	12月13日	12月14日	12月15日	12月16日	12月20日	12月21日
灰搬出室	0.08	0.11	0.12	0.08	0.06	0.10	0.07	0.08	0.07	0.09	0.11	0.07	0.08	0.08	0.11	0.07
混練機前	0.08	0.06	0.10	0.08	0.09	0.10	0.06	0.08	0.07	0.08	0.10	0.07	0.13	0.06	0.07	0.08
2階フロア	0.10	0.07	0.09	0.05	0.06	0.11	0.04	0.08	0.06	0.04	0.11	0.05	0.09	0.11	0.05	0.07
敷地境界東	0.23	0.17	0.21	0.14	0.14	0.15	0.20	0.22	0.18	0.12	0.16	0.14	0.11	0.19	0.15	0.14
敷地境界北	0.20	0.24	0.22	0.29	0.35	0.23	0.25	0.23	0.22	0.27	0.24	0.25	0.22	0.23	0.21	0.16
敷地境界西	0.24	0.24	0.22	0.21	0.29	0.35	0.27	0.23	0.25	0.21	0.26	0.24	0.22	0.21	0.24	0.20
敷地境界南	0.15	0.16	0.17	0.22	0.24	0.23	0.20	0.16	0.11	0.25	0.23	0.24	0.16	0.16	0.25	0.11

※ 測定は、地表より1mの高さで測定

空間線量測定結果（独自測定）（平成23年度）

胆江地区衛生センター（所在地：岩手県奥州市水沢佐倉河字仙人49番地）

単位：μSv/h

測定場所	12月22日	12月26日	12月27日	12月28日	1月4日	1月5日	1月6日	1月10日	1月11日	1月12日	1月13日	1月17日	1月18日	1月19日	1月20日	1月23日
灰搬出室	0.09	0.09	0.09	0.09	0.10	0.10	0.15	0.08	0.08	0.10	0.06	0.05	0.08	0.05	0.05	0.11
混練機前	0.10	0.07	0.08	0.11	0.09	0.10	0.10	0.07	0.09	0.09	0.08	0.05	0.11	0.04	0.06	0.10
2階フロア	0.08	0.06	0.07	0.04	0.12	0.08	0.08	0.11	0.06	0.05	0.07	0.04	0.10	0.04	0.04	0.06
敷地境界東	0.21	0.18	0.17	0.20	0.16	0.19	0.20	0.11	0.10	0.21	0.17	0.09	0.10	0.19	0.17	0.17
敷地境界北	0.19	0.19	0.20	0.19	0.22	0.17	0.10	0.16	0.15	0.19	0.14	0.12	0.18	0.17	0.15	0.16
敷地境界西	0.20	0.23	0.20	0.28	0.25	0.19	0.14	0.15	0.19	0.20	0.19	0.20	0.17	0.19	0.18	0.20
敷地境界南	0.19	0.14	0.13	0.13	0.24	0.24	0.13	0.22	0.22	0.21	0.20	0.24	0.21	0.23	0.12	0.26

測定場所	1月24日	1月25日	1月26日	1月27日	1月30日	1月31日	2月1日	2月2日	2月6日	2月7日	2月8日	2月9日	2月10日	2月13日	2月14日	2月15日
灰搬出室	0.10	0.04	0.12	0.06	0.05	0.10	0.10	0.03	0.09	0.09	0.09	0.08	0.05	0.09	0.06	0.05
混練機前	0.09	0.08	0.11	0.16	0.07	0.10	0.08	0.09	0.10	0.10	0.10	0.07	0.08	0.09	0.09	0.07
2階フロア	0.09	0.08	0.08	0.07	0.07	0.02	0.06	0.08	0.09	0.10	0.11	0.06	0.06	0.10	0.06	0.06
敷地境界東	0.10	0.23	0.23	0.12	0.11	0.16	0.15	0.13	0.09	0.09	0.11	0.10	0.07	0.08	0.09	0.08
敷地境界北	0.11	0.15	0.17	0.15	0.14	0.16	0.16	0.10	0.14	0.11	0.14	0.14	0.11	0.08	0.11	0.10
敷地境界西	0.17	0.13	0.19	0.14	0.17	0.17	0.17	0.13	0.15	0.14	0.16	0.15	0.11	0.12	0.12	0.11
敷地境界南	0.22	0.24	0.16	0.20	0.20	0.23	0.16	0.12	0.17	0.13	0.25	0.19	0.13	0.20	0.15	0.13

測定場所	2月16日	2月17日	2月20日	2月21日	2月22日	2月24日	2月27日	2月28日	2月29日	3月1日	3月2日	3月5日	3月6日	3月7日	3月8日	3月9日
灰搬出室	0.06	0.05	0.05	0.05	0.06	0.05	0.05	0.05	0.06	0.05	0.06	0.06	0.06	0.05	0.06	0.05
混練機前	0.07	0.08	0.08	0.08	0.08	0.06	0.06	0.05	0.05	0.06	0.05	0.05	0.05	0.05	0.06	0.06
2階フロア	0.06	0.07	0.06	0.06	0.06	0.06	0.06	0.06	0.06	0.06	0.05	0.06	0.06	0.05	0.05	0.06
敷地境界東	0.09	0.09	0.09	0.10	0.09	0.10	0.08	0.09	0.09	0.09	0.08	0.08	0.10	0.11	0.11	0.10
敷地境界北	0.11	0.11	0.11	0.11	0.11	0.11	0.11	0.11	0.10	0.11	0.12	0.13	0.11	0.12	0.14	0.14
敷地境界西	0.11	0.12	0.11	0.12	0.11	0.12	0.10	0.11	0.11	0.12	0.12	0.13	0.12	0.13	0.13	0.13
敷地境界南	0.15	0.14	0.14	0.16	0.14	0.15	0.14	0.15	0.14	0.15	0.15	0.16	0.14	0.16	0.16	0.16

測定場所	3月12日	3月13日	3月15日	3月16日	3月19日	3月21日	3月22日	3月23日	3月26日	3月27日	3月28日	3月29日	3月30日
灰搬出室	0.05	0.05	0.06	0.05	0.05	0.06	0.06	0.06	0.07	0.06	0.05	0.06	0.05
混練機前	0.06	0.06	0.05	0.06	0.06	0.06	0.06	0.06	0.06	0.06	0.06	0.06	0.05
2階フロア	0.05	0.06	0.05	0.05	0.05	0.06	0.06	0.05	0.06	0.05	0.05	0.05	0.05
敷地境界東	0.14	0.12	0.12	0.13	0.15	0.15	0.12	0.12	0.12	0.13	0.13	0.12	0.17
敷地境界北	0.16	0.16	0.19	0.20	0.20	0.20	0.20	0.20	0.21	0.21	0.20	0.19	0.23
敷地境界西	0.14	0.15	0.16	0.15	0.17	0.16	0.16	0.16	0.16	0.16	0.18	0.15	0.15
敷地境界南	0.17	0.17	0.18	0.18	0.20	0.19	0.18	0.18	0.17	0.18	0.18	0.18	0.18

※ 測定は、地表より1mの高さで測定

空間線量測定結果（独自測定）（平成24年度）

胆江地区衛生センター（所在地：岩手県奥州市水沢佐倉河字仙人49番地）

単位：μSv/h

測定場所	4月2日	4月3日	4月4日	4月5日	4月6日	4月9日	4月10日	4月11日	4月12日	4月13日	4月16日	4月17日	4月18日	4月20日	4月23日	4月24日
灰搬出室	0.05	0.06	0.06	0.05	0.06	0.06	0.05	0.05	0.05	0.05	0.08	0.08	0.06	0.06	0.07	0.08
混練機前	0.05	0.06	0.06	0.07	0.06	0.07	0.07	0.07	0.07	0.07	0.07	0.07	0.08	0.07	0.07	0.07
2階フロア	0.05	0.05	0.05	0.05	0.05	0.05	0.05	0.05	0.05	0.05	0.05	0.05	0.05	0.05	0.05	0.06
敷地境界東	0.12	0.12	0.13	0.12	0.12	0.14	0.13	0.12	0.11	0.11	0.11	0.12	0.12	0.12	0.12	0.12
敷地境界北	0.21	0.20	0.20	0.20	0.22	0.20	0.21	0.19	0.20	0.19	0.20	0.20	0.20	0.20	0.21	0.20
敷地境界西	0.13	0.16	0.15	0.16	0.16	0.16	0.15	0.16	0.15	0.14	0.16	0.15	0.14	0.15	0.15	0.15
敷地境界南	0.18	0.17	0.18	0.17	0.17	0.17	0.17	0.18	0.18	0.18	0.18	0.18	0.18	0.17	0.16	0.17

測定場所	4月25日	4月26日	4月27日	5月1日	5月2日	5月7日	5月8日	5月9日	5月10日	5月11日	5月15日	5月16日	5月17日	5月18日	5月21日	5月22日
灰搬出室	0.07	0.07	0.06	0.06	0.06	0.06	0.05	0.06	0.05	0.06	0.06	0.06	0.05	0.05	0.07	0.06
混練機前	0.07	0.08	0.07	0.07	0.07	0.07	0.08	0.07	0.08	0.07	0.08	0.08	0.07	0.07	0.07	0.08
2階フロア	0.06	0.05	0.05	0.06	0.06	0.06	0.06	0.06	0.06	0.06	0.06	0.06	0.06	0.06	0.05	0.07
敷地境界東	0.12	0.12	0.11	0.12	0.11	0.12	0.12	0.12	0.12	0.13	0.11	0.12	0.12	0.12	0.11	0.12
敷地境界北	0.20	0.20	0.19	0.19	0.19	0.19	0.19	0.20	0.21	0.20	0.20	0.20	0.22	0.20	0.20	0.22
敷地境界西	0.15	0.16	0.14	0.14	0.14	0.14	0.14	0.13	0.15	0.16	0.15	0.16	0.15	0.14	0.13	0.13
敷地境界南	0.16	0.16	0.16	0.16	0.16	0.16	0.16	0.16	0.16	0.17	0.17	0.17	0.17	0.16	0.16	0.15

測定場所	5月23日	5月24日	5月25日	5月28日	5月29日	5月30日	5月31日	6月4日	6月5日	6月6日	6月7日	6月8日	6月11日	6月12日	6月13日	6月14日
灰搬出室	0.07	0.05	0.07	0.06	0.07	0.05	0.05	0.05	0.05	0.05	0.05	0.06	0.05	0.05	0.06	0.06
混練機前	0.07	0.07	0.07	0.07	0.08	0.07	0.07	0.07	0.06	0.07	0.07	0.07	0.06	0.07	0.07	0.07
2階フロア	0.06	0.06	0.06	0.06	0.06	0.06	0.06	0.06	0.06	0.05	0.05	0.06	0.06	0.06	0.06	0.05
敷地境界東	0.11	0.12	0.11	0.11	0.11	0.11	0.11	0.11	0.11	0.11	0.11	0.11	0.12	0.11	0.11	0.10
敷地境界北	0.19	0.18	0.19	0.18	0.20	0.19	0.20	0.19	0.20	0.21	0.20	0.19	0.20	0.19	0.18	0.20
敷地境界西	0.14	0.14	0.13	0.14	0.15	0.14	0.13	0.14	0.15	0.15	0.14	0.14	0.14	0.15	0.16	0.13
敷地境界南	0.16	0.16	0.16	0.15	0.17	0.15	0.15	0.16	0.16	0.15	0.16	0.15	0.17	0.15	0.15	0.17

測定場所	6月15日	6月18日	6月19日	6月20日	6月22日	6月25日	6月26日	6月27日	6月28日	6月29日	7月2日	7月3日	7月4日	7月5日	7月6日	7月9日
灰搬出室	0.04	0.05	0.05	0.06	0.05	0.05	0.05	0.05	0.05	0.05	0.05	0.05	0.05	0.06	0.05	0.06
混練機前	0.06	0.06	0.07	0.06	0.06	0.06	0.07	0.06	0.07	0.07	0.07	0.07	0.07	0.07	0.07	0.06
2階フロア	0.05	0.06	0.06	0.06	0.06	0.05	0.06	0.06	0.06	0.06	0.06	0.06	0.06	0.05	0.06	0.06
敷地境界東	0.09	0.09	0.11	0.09	0.10	0.10	0.10	0.10	0.10	0.10	0.10	0.11	0.10	0.11	0.10	0.10
敷地境界北	0.15	0.17	0.17	0.18	0.18	0.18	0.18	0.18	0.19	0.18	0.19	0.19	0.19	0.19	0.18	0.18
敷地境界西	0.11	0.12	0.12	0.12	0.13	0.13	0.13	0.12	0.12	0.13	0.12	0.13	0.13	0.14	0.12	0.13
敷地境界南	0.12	0.14	0.14	0.14	0.15	0.15	0.16	0.15	0.16	0.15	0.14	0.15	0.14	0.17	0.14	0.15

測定場所	7月10日	7月12日	7月13日	7月17日	7月18日	7月19日	7月20日	7月23日	7月24日	7月25日	7月26日	7月27日	7月30日	7月31日	8月2日	8月3日
灰搬出室	0.06	0.05	0.05	0.05	0.05	0.06	0.05	0.06	0.05	0.05	0.05	0.05	0.04	0.05	0.05	0.05
混練機前	0.06	0.06	0.06	0.06	0.06	0.06	0.06	0.06	0.07	0.07	0.06	0.06	0.06	0.06	0.06	0.06
2階フロア	0.05	0.06	0.06	0.06	0.05	0.05	0.05	0.05	0.05	0.06	0.05	0.06	0.06	0.06	0.06	0.06
敷地境界東	0.10	0.10	0.10	0.10	0.11	0.10	0.11	0.10	0.10	0.10	0.10	0.10	0.10	0.10	0.10	0.10
敷地境界北	0.18	0.18	0.19	0.18	0.18	0.18	0.18	0.18	0.17	0.17	0.17	0.18	0.18	0.17	0.17	0.18
敷地境界西	0.12	0.14	0.13	0.12	0.13	0.12	0.13	0.12	0.12	0.12	0.11	0.13	0.12	0.12	0.12	0.12
敷地境界南	0.15	0.17	0.14	0.13	0.14	0.15	0.15	0.15	0.14	0.14	0.15	0.15	0.15	0.15	0.14	0.14

※ 測定は、地表より1mの高さで測定

空間線量測定結果（独自測定）（平成24年度）

胆江地区衛生センター（所在地：岩手県奥州市水沢佐倉河字仙人49番地）

単位：μSv/h

測定場所	8月6日	8月7日	8月8日	8月9日	8月10日	8月13日	8月14日	8月15日	8月16日	8月17日	8月20日	8月22日	8月23日	8月24日	8月27日	8月28日
灰搬出室	0.05	0.05	0.07	0.05	0.05	0.05	0.05	0.05	0.05	0.06	0.06	0.05	0.05	0.05	0.05	0.05
混練機前	0.06	0.07	0.07	0.06	0.06	0.06	0.07	0.06	0.07	0.07	0.07	0.06	0.06	0.06	0.06	0.07
2階フロア	0.06	0.06	0.06	0.06	0.06	0.06	0.06	0.06	0.06	0.06	0.06	0.06	0.06	0.06	0.06	0.05
敷地境界東	0.10	0.10	0.10	0.10	0.09	0.10	0.10	0.10	0.10	0.10	0.10	0.11	0.11	0.10	0.10	0.11
敷地境界北	0.18	0.18	0.19	0.18	0.18	0.18	0.18	0.18	0.18	0.19	0.17	0.19	0.17	0.18	0.19	0.18
敷地境界西	0.13	0.13	0.13	0.12	0.12	0.12	0.12	0.12	0.12	0.12	0.12	0.13	0.12	0.13	0.12	0.12
敷地境界南	0.15	0.15	0.15	0.15	0.15	0.14	0.14	0.14	0.15	0.15	0.14	0.16	0.16	0.15	0.15	0.16

測定場所	8月29日	8月30日	8月31日	9月3日	9月4日	9月5日	9月6日	9月7日	9月11日	9月12日	9月13日	9月14日	9月18日	9月19日	9月20日	9月21日
灰搬出室	0.05	0.05	0.05	0.05	0.05	0.05	0.05	0.05	0.05	0.06	0.05	0.05	0.05	0.05	0.05	0.06
混練機前	0.06	0.06	0.07	0.06	0.07	0.06	0.06	0.07	0.06	0.07	0.06	0.07	0.06	0.06	0.06	0.07
2階フロア	0.06	0.06	0.06	0.06	0.06	0.06	0.06	0.05	0.06	0.06	0.06	0.06	0.05	0.05	0.06	0.06
敷地境界東	0.10	0.10	0.10	0.10	0.10	0.10	0.10	0.10	0.10	0.10	0.10	0.10	0.10	0.10	0.10	0.10
敷地境界北	0.17	0.18	0.18	0.18	0.17	0.19	0.18	0.16	0.18	0.18	0.18	0.18	0.19	0.19	0.17	0.17
敷地境界西	0.13	0.12	0.12	0.11	0.12	0.13	0.12	0.12	0.12	0.12	0.12	0.12	0.13	0.14	0.11	0.13
敷地境界南	0.14	0.15	0.14	0.15	0.15	0.14	0.15	0.16	0.15	0.16	0.18	0.14	0.19	0.18	0.16	0.15

測定場所	9月24日	9月25日	9月26日	9月27日	9月28日	10月2日	10月3日	10月4日	10月5日	10月9日	10月10日	10月11日	10月12日	10月15日	10月16日	10月17日
灰搬出室	0.05	0.06	0.05	0.05	0.06	0.05	0.05	0.05	0.05	0.05	0.05	0.05	0.05	0.05	0.05	0.06
混練機前	0.06	0.07	0.06	0.07	0.06	0.06	0.06	0.06	0.06	0.06	0.06	0.06	0.06	0.06	0.06	0.06
2階フロア	0.06	0.06	0.06	0.05	0.05	0.06	0.06	0.06	0.05	0.06	0.05	0.05	0.05	0.06	0.05	0.05
敷地境界東	0.10	0.11	0.10	0.09	0.09	0.10	0.10	0.11	0.10	0.10	0.10	0.07	0.10	0.10	0.10	0.10
敷地境界北	0.18	0.19	0.17	0.17	0.18	0.17	0.18	0.17	0.18	0.19	0.16	0.17	0.19	0.17	0.19	0.18
敷地境界西	0.12	0.13	0.13	0.12	0.12	0.12	0.12	0.12	0.13	0.13	0.12	0.11	0.12	0.12	0.13	0.12
敷地境界南	0.16	0.16	0.14	0.14	0.14	0.14	0.15	0.16	0.17	0.18	0.15	0.14	0.18	0.15	0.18	0.15

測定場所	10月18日	10月19日	10月23日	10月24日	10月25日	10月26日	10月29日	10月30日	10月31日	11月1日	11月2日	11月5日	11月6日	11月7日	11月8日	11月12日
灰搬出室	0.06	0.06	0.05	0.05	0.05	0.05	0.05	0.05	0.05	0.05	0.05	0.05	0.05	0.05	0.05	0.05
混練機前	0.07	0.06	0.06	0.07	0.07	0.07	0.06	0.06	0.06	0.07	0.07	0.06	0.06	0.06	0.06	0.07
2階フロア	0.05	0.05	0.06	0.05	0.05	0.06	0.05	0.05	0.05	0.05	0.05	0.05	0.05	0.05	0.05	0.05
敷地境界東	0.10	0.10	0.10	0.10	0.10	0.10	0.10	0.10	0.10	0.11	0.10	0.10	0.10	0.10	0.11	0.10
敷地境界北	0.19	0.18	0.19	0.19	0.20	0.18	0.18	0.18	0.16	0.20	0.19	0.19	0.19	0.19	0.21	0.18
敷地境界西	0.12	0.13	0.14	0.13	0.14	0.13	0.12	0.13	0.12	0.14	0.14	0.13	0.13	0.13	0.16	0.14
敷地境界南	0.14	0.18	0.17	0.19	0.18	0.15	0.18	0.16	0.14	0.18	0.14	0.18	0.17	0.18	0.19	0.18

測定場所	11月13日	11月14日	11月15日	11月16日	11月19日	11月20日	11月21日	11月22日	11月26日	11月27日	11月28日	11月29日	12月3日	12月4日	12月5日	12月6日
灰搬出室	0.05	0.05	0.05	0.05	0.05	0.05	0.06	0.05	0.05	0.05	0.05	0.06	0.16	0.05	0.05	0.05
混練機前	0.06	0.06	0.06	0.06	0.06	0.06	0.06	0.06	0.06	0.06	0.07	0.06	0.06	0.06	0.06	0.06
2階フロア	0.05	0.05	0.05	0.05	0.05	0.05	0.06	0.05	0.05	0.05	0.05	0.05	0.05	0.05	0.05	0.05
敷地境界東	0.10	0.09	0.10	0.10	0.10	0.10	0.10	0.10	0.10	0.11	0.09	0.10	0.10	0.10	0.11	0.09
敷地境界北	0.19	0.17	0.18	0.17	0.18	0.19	0.19	0.19	0.18	0.18	0.18	0.17	0.17	0.18	0.17	0.18
敷地境界西	0.13	0.12	0.11	0.13	0.12	0.13	0.14	0.14	0.13	0.13	0.12	0.12	0.12	0.12	0.12	0.12
敷地境界南	0.18	0.15	0.18	0.18	0.18	0.17	0.17	0.17	0.17	0.15	0.17	0.14	0.14	0.16	0.15	0.15

※ 測定は、地表より1mの高さで測定

空間線量測定結果（独自測定）（平成24年度）

胆江地区衛生センター（所在地：岩手県奥州市水沢佐倉河字仙人49番地）

単位：μSv/h

測定場所	12月7日	12月10日	12月11日	12月12日	12月13日	12月14日	12月17日	12月18日	12月19日	12月21日	12月25日	12月26日	12月27日	12月28日	1月4日	1月7日
灰搬出室	0.05	0.05	0.05	0.05	0.05	0.05	0.05	0.04	0.05	0.05	0.05	0.05	0.05	0.05	0.03	0.03
混練機前	0.06	0.07	0.06	0.06	0.06	0.06	0.06	0.07	0.07	0.06	0.07	0.06	0.06	0.06	0.03	0.03
2階フロア	0.05	0.05	0.05	0.05	0.05	0.05	0.05	0.05	0.06	0.05	0.05	0.05	0.05	0.05	0.03	0.03
敷地境界東	0.09	0.08	0.09	0.08	0.08	0.08	0.09	0.10	0.10	0.09	0.10	0.08	0.08	0.08	0.05	0.04
敷地境界北	0.17	0.15	0.15	0.14	0.14	0.14	0.19	0.19	0.19	0.17	0.17	0.13	0.14	0.14	0.07	0.07
敷地境界西	0.13	0.10	0.10	0.11	0.11	0.10	0.13	0.13	0.13	0.12	0.12	0.10	0.09	0.09	0.06	0.05
敷地境界南	0.13	0.16	0.14	0.13	0.13	0.13	0.17	0.17	0.16	0.17	0.16	0.13	0.15	0.15	0.07	0.07

測定場所	1月8日	1月9日	1月10日	1月11日	1月15日	1月16日	1月18日	1月21日	1月22日	1月23日	1月24日	1月25日	1月28日	1月29日	1月30日	1月31日
灰搬出室	0.03	0.03	0.03	0.03	0.02	0.03	0.03	0.03	0.03	0.03	0.03	0.03	0.03	0.03	0.03	0.03
混練機前	0.03	0.03	0.03	0.03	0.03	0.03	0.03	0.03	0.03	0.03	0.03	0.03	0.03	0.03	0.03	0.03
2階フロア	0.03	0.03	0.03	0.03	0.03	0.03	0.03	0.03	0.03	0.03	0.03	0.03	0.03	0.03	0.03	0.03
敷地境界東	0.04	0.05	0.04	0.04	0.04	0.04	0.04	0.03	0.05	0.04	0.04	0.04	0.04	0.04	0.03	0.04
敷地境界北	0.07	0.07	0.07	0.06	0.06	0.06	0.06	0.05	0.06	0.05	0.06	0.06	0.05	0.06	0.05	0.06
敷地境界西	0.06	0.05	0.05	0.05	0.05	0.04	0.05	0.05	0.05	0.05	0.05	0.05	0.05	0.05	0.05	0.04
敷地境界南	0.07	0.08	0.07	0.07	0.07	0.05	0.07	0.06	0.07	0.06	0.07	0.07	0.07	0.06	0.06	0.06

測定場所	2月1日	2月4日	2月5日	2月7日	2月8日	2月12日	2月13日	2月14日	2月15日	2月18日	2月19日	2月20日	2月21日	2月22日	2月25日	2月26日
灰搬出室	0.02	0.03	0.03	0.03	0.03	0.03	0.03	0.03	0.03	0.03	0.03	0.03	0.02	0.03	0.03	0.03
混練機前	0.03	0.03	0.03	0.03	0.03	0.04	0.03	0.03	0.03	0.03	0.03	0.03	0.03	0.03	0.03	0.03
2階フロア	0.03	0.03	0.03	0.03	0.03	0.03	0.05	0.04	0.04	0.03	0.04	0.03	0.03	0.03	0.03	0.03
敷地境界東	0.03	0.04	0.04	0.04	0.04	0.04	0.04	0.04	0.04	0.04	0.04	0.04	0.05	0.05	0.04	0.04
敷地境界北	0.06	0.06	0.05	0.05	0.06	0.06	0.05	0.05	0.06	0.06	0.05	0.06	0.06	0.04	0.04	0.05
敷地境界西	0.05	0.05	0.05	0.06	0.05	0.05	0.05	0.06	0.05	0.05	0.04	0.06	0.05	0.04	0.04	0.04
敷地境界南	0.06	0.06	0.07	0.06	0.07	0.06	0.06	0.06	0.06	0.06	0.07	0.07	0.06	0.06	0.05	0.05

測定場所	2月28日	3月1日	3月4日	3月5日	3月6日	3月7日	3月8日	3月11日	3月12日	3月13日	3月14日	3月15日	3月18日	3月21日	3月22日	3月25日
灰搬出室	0.03	0.03	0.03	0.03	0.03	0.03	0.03	0.03	0.03	0.03	0.03	0.03	0.03	0.03	0.02	0.03
混練機前	0.03	0.03	0.03	0.03	0.03	0.03	0.03	0.02	0.03	0.02	0.03	0.03	0.02	0.03	0.03	0.03
2階フロア	0.03	0.03	0.03	0.03	0.03	0.03	0.03	0.03	0.03	0.03	0.03	0.03	0.03	0.03	0.03	0.03
敷地境界東	0.04	0.11	0.04	0.05	0.05	0.05	0.05	0.04	0.04	0.04	0.05	0.05	0.05	0.05	0.05	0.05
敷地境界北	0.05	0.05	0.05	0.06	0.05	0.06	0.08	0.08	0.08	0.08	0.09	0.09	0.09	0.07	0.07	0.09
敷地境界西	0.05	0.05	0.05	0.06	0.05	0.05	0.07	0.06	0.06	0.06	0.06	0.06	0.06	0.05	0.05	0.06
敷地境界南	0.05	0.06	0.06	0.06	0.07	0.06	0.07	0.07	0.06	0.07	0.07	0.06	0.07	0.07	0.07	0.07

測定場所	3月26日	3月27日	3月28日	3月29日
灰搬出室	0.03	0.03	0.03	0.03
混練機前	0.03	0.03	0.02	0.02
2階フロア	0.03	0.03	0.02	0.03
敷地境界東	0.04	0.05	0.05	0.04
敷地境界北	0.08	0.08	0.08	0.07
敷地境界西	0.05	0.06	0.06	0.05
敷地境界南	0.07	0.07	0.06	0.07

※ 測定は、地表より1mの高さで測定

空間線量測定結果（独自測定）（平成25年度）

胆江地区衛生センター（所在地：岩手県奥州市水沢佐倉河字仙人49番地）

単位：μSv/h

測定場所	4月1日	4月2日	4月3日	4月4日	4月5日	4月8日	4月9日	4月10日	4月11日	4月12日	4月15日	4月16日	4月17日	4月18日	4月19日	4月22日
灰搬出室	0.03	0.03	0.02	0.02	0.03	0.03	0.02	0.02	0.03	0.03	0.03	0.03	0.03	0.03	0.05	0.05
混練機前	0.02	0.03	0.03	0.03	0.03	0.03	0.02	0.03	0.03	0.02	0.03	0.03	0.03	0.03	0.05	0.05
2階フロア	0.02	0.03	0.03	0.03	0.03	0.03	0.02	0.03	0.03	0.03	0.03	0.03	0.03	0.03	0.04	0.05
敷地境界東	0.05	0.05	0.04	0.04	0.04	0.04	0.05	0.05	0.05	0.05	0.05	0.05	0.05	0.05	0.09	0.09
敷地境界北	0.08	0.08	0.08	0.07	0.08	0.08	0.07	0.07	0.08	0.08	0.08	0.08	0.07	0.08	0.17	0.16
敷地境界西	0.05	0.06	0.05	0.05	0.06	0.06	0.06	0.05	0.06	0.05	0.06	0.06	0.05	0.05	0.13	0.12
敷地境界南	0.07	0.06	0.07	0.06	0.06	0.07	0.06	0.06	0.07	0.06	0.08	0.07	0.07	0.07	0.14	0.14

測定場所	4月23日	4月24日	4月25日	4月26日	4月30日	5月1日	5月2日	5月7日	5月8日	5月9日	5月10日	5月13日	5月14日	5月15日	5月16日	5月17日
灰搬出室	0.05	0.05	0.05	0.05	0.05	0.05	0.05	0.05	0.05	0.05	0.05	0.05	0.05	0.05	0.05	0.06
混練機前	0.05	0.05	0.05	0.05	0.05	0.05	0.05	0.05	0.05	0.05	0.06	0.05	0.05	0.05	0.05	0.05
2階フロア	0.05	0.05	0.05	0.05	0.05	0.05	0.05	0.05	0.05	0.05	0.05	0.05	0.05	0.05	0.06	0.05
敷地境界東	0.09	0.08	0.09	0.09	0.08	0.08	0.08	0.09	0.08	0.09	0.11	0.09	0.09	0.09	0.09	0.09
敷地境界北	0.16	0.15	0.16	0.17	0.16	0.15	0.16	0.16	0.15	0.16	0.16	0.16	0.16	0.16	0.16	0.16
敷地境界西	0.13	0.11	0.12	0.13	0.11	0.11	0.12	0.12	0.12	0.12	0.11	0.12	0.12	0.11	0.12	0.11
敷地境界南	0.13	0.13	0.14	0.14	0.14	0.13	0.13	0.13	0.12	0.13	0.13	0.13	0.13	0.13	0.13	0.12

測定場所	5月20日	5月21日	5月22日	5月23日	5月24日	5月27日	5月28日	5月29日	5月30日	5月31日	6月3日	6月4日	6月5日	6月6日	6月7日	6月10日
灰搬出室	0.05	0.05	0.05	0.05	0.06	0.05	0.05	0.05	0.05	0.04	0.05	0.05	0.05	0.05	0.04	0.05
混練機前	0.05	0.05	0.05	0.05	0.05	0.05	0.05	0.05	0.05	0.05	0.05	0.05	0.05	0.05	0.05	0.05
2階フロア	0.05	0.05	0.05	0.05	0.05	0.05	0.05	0.05	0.05	0.05	0.05	0.05	0.05	0.05	0.05	0.05
敷地境界東	0.08	0.08	0.08	0.08	0.08	0.08	0.08	0.09	0.08	0.08	0.08	0.08	0.08	0.08	0.08	0.08
敷地境界北	0.16	0.16	0.15	0.16	0.16	0.16	0.14	0.15	0.15	0.14	0.14	0.15	0.16	0.16	0.16	0.14
敷地境界西	0.11	0.11	0.11	0.12	0.10	0.11	0.10	0.12	0.10	0.10	0.10	0.11	0.10	0.11	0.10	0.11
敷地境界南	0.13	0.12	0.13	0.13	0.13	0.13	0.13	0.12	0.12	0.13	0.12	0.14	0.12	0.13	0.13	0.12

測定場所	6月11日	6月12日	6月13日	6月14日	6月17日	6月18日	6月19日	6月20日	6月21日	6月24日	6月25日	6月26日	6月27日	6月28日	7月1日	7月2日
灰搬出室	0.05	0.05	0.05	0.05	0.05	0.04	0.05	0.05	0.05	0.05	0.05	0.04	0.05	0.05	0.04	0.04
混練機前	0.05	0.05	0.05	0.05	0.05	0.05	0.05	0.05	0.05	0.06	0.05	0.05	0.05	0.04	0.05	0.05
2階フロア	0.05	0.05	0.05	0.05	0.05	0.05	0.05	0.05	0.04	0.04	0.05	0.05	0.05	0.05	0.05	0.04
敷地境界東	0.08	0.08	0.08	0.09	0.08	0.08	0.09	0.08	0.08	0.08	0.08	0.08	0.08	0.08	0.09	0.08
敷地境界北	0.15	0.15	0.14	0.14	0.15	0.15	0.16	0.14	0.15	0.15	0.15	0.15	0.15	0.15	0.14	0.15
敷地境界西	0.10	0.11	0.10	0.11	0.11	0.11	0.12	0.09	0.11	0.10	0.11	0.11	0.09	0.10	0.11	0.11
敷地境界南	0.13	0.12	0.12	0.12	0.12	0.14	0.13	0.12	0.12	0.12	0.13	0.13	0.12	0.13	0.13	0.13

測定場所	7月3日	7月4日	7月5日	7月8日	7月9日	7月10日	7月11日	7月12日	7月16日	7月17日	7月18日	7月19日	7月22日	7月23日	7月24日	7月25日
灰搬出室	0.05	0.05	0.04	0.05	0.04	0.05	0.04	0.05	0.05	0.05	0.05	0.04	0.04	0.05	0.05	0.05
混練機前	0.05	0.05	0.04	0.05	0.05	0.05	0.05	0.05	0.05	0.05	0.05	0.05	0.05	0.05	0.05	0.05
2階フロア	0.04	0.05	0.04	0.05	0.05	0.05	0.05	0.05	0.05	0.04	0.05	0.04	0.04	0.05	0.05	0.05
敷地境界東	0.09	0.08	0.08	0.08	0.08	0.08	0.08	0.08	0.08	0.08	0.08	0.08	0.08	0.08	0.08	0.07
敷地境界北	0.14	0.15	0.15	0.14	0.13	0.13	0.14	0.15	0.15	0.12	0.14	0.13	0.14	0.14	0.14	0.14
敷地境界西	0.12	0.11	0.10	0.11	0.10	0.08	0.11	0.11	0.10	0.10	0.10	0.10	0.11	0.10	0.10	0.11
敷地境界南	0.13	0.11	0.13	0.12	0.11	0.11	0.12	0.13	0.11	0.11	0.11	0.11	0.11	0.11	0.11	0.11

※ 測定は、地表より1mの高さで測定

空間線量測定結果（独自測定）（平成25年度）

胆江地区衛生センター（所在地：岩手県奥州市水沢佐倉河字仙人49番地）

単位：μSv/h

測定場所	7月26日	7月29日	7月30日	7月31日	8月1日	8月2日	8月5日	8月6日	8月7日	8月8日	8月9日	8月12日	8月13日	8月14日	8月15日	8月16日
灰搬出室	0.05	0.06	0.04	0.04	0.04	0.04	0.05	0.05	0.05	0.05	0.05	0.05	0.05	0.05	0.05	0.05
混練機前	0.05	0.05	0.05	0.05	0.05	0.05	0.05	0.05	0.05	0.05	0.05	0.05	0.05	0.05	0.05	0.05
2階フロア	0.05	0.05	0.05	0.05	0.05	0.05	0.05	0.06	0.05	0.05	0.05	0.05	0.05	0.04	0.05	0.05
敷地境界東	0.08	0.08	0.08	0.08	0.08	0.08	0.07	0.07	0.08	0.08	0.08	0.07	0.08	0.08	0.08	0.08
敷地境界北	0.15	0.14	0.15	0.14	0.14	0.14	0.15	0.14	0.14	0.15	0.15	0.14	0.14	0.14	0.15	0.14
敷地境界西	0.12	0.09	0.09	0.10	0.10	0.09	0.09	0.10	0.10	0.10	0.11	0.10	0.09	0.10	0.10	0.10
敷地境界南	0.12	0.11	0.11	0.11	0.11	0.11	0.11	0.11	0.11	0.11	0.11	0.11	0.11	0.11	0.11	0.11

測定場所	8月19日	8月20日	8月21日	8月22日	8月23日	8月26日	8月27日	8月28日	8月29日	8月30日	9月2日	9月3日	9月4日	9月5日	9月6日	9月9日
灰搬出室	0.05	0.05	0.04	0.05	0.05	0.04	0.05	0.05	0.05	0.05	0.05	0.05	0.04	0.05	0.05	0.05
混練機前	0.04	0.05	0.06	0.05	0.05	0.05	0.05	0.05	0.05	0.05	0.05	0.05	0.05	0.05	0.05	0.05
2階フロア	0.05	0.04	0.05	0.04	0.05	0.05	0.05	0.05	0.05	0.05	0.05	0.05	0.05	0.05	0.05	0.05
敷地境界東	0.08	0.07	0.08	0.08	0.08	0.07	0.08	0.08	0.08	0.08	0.10	0.08	0.08	0.07	0.08	0.09
敷地境界北	0.14	0.15	0.14	0.15	0.14	0.14	0.15	0.14	0.14	0.14	0.14	0.13	0.14	0.14	0.14	0.14
敷地境界西	0.11	0.10	0.10	0.10	0.10	0.10	0.10	0.09	0.11	0.09	0.12	0.09	0.10	0.09	0.09	0.10
敷地境界南	0.12	0.12	0.12	0.11	0.12	0.11	0.12	0.11	0.12	0.12	0.11	0.10	0.11	0.10	0.11	0.12

測定場所	9月10日	9月11日	9月12日	9月13日	9月17日	9月18日	9月19日	9月20日	9月24日	9月25日	9月26日	9月27日	9月30日	10月1日	10月2日	10月3日
灰搬出室	0.05	0.058	0.062	0.06	0.05	0.05	0.05	0.04	0.05	0.05	0.05	0.05	0.05	0.05	0.06	0.05
混練機前	0.05	0.053	0.056	0.04	0.05	0.05	0.05	0.05	0.05	0.05	0.05	0.05	0.05	0.05	0.05	0.05
2階フロア	0.05	0.055	0.056	0.04	0.05	0.05	0.05	0.05	0.05	0.05	0.05	0.05	0.05	0.05	0.05	0.05
敷地境界東	0.08	0.078	0.081	0.07	0.07	0.08	0.10	0.07	0.07	0.07	0.07	0.07	0.07	0.07	0.08	0.07
敷地境界北	0.13	0.162	0.165	0.14	0.15	0.14	0.13	0.15	0.15	0.14	0.14	0.14	0.14	0.14	0.14	0.14
敷地境界西	0.10	0.114	0.112	0.11	0.10	0.10	0.12	0.10	0.10	0.09	0.09	0.10	0.09	0.09	0.09	0.09
敷地境界南	0.11	0.136	0.123	0.11	0.11	0.11	0.12	0.11	0.12	0.11	0.12	0.11	0.12	0.12	0.12	0.12

測定場所	10月4日	10月7日	10月8日	10月9日	10月10日	10月11日	10月15日	10月16日	10月17日	10月18日	10月21日	10月22日	10月23日	10月24日	10月25日	10月28日
灰搬出室	0.05	0.05	0.05	0.04	0.05	0.05	0.05	0.05	0.05	0.05	0.05	0.05	0.05	0.05	0.05	0.04
混練機前	0.05	0.05	0.05	0.05	0.05	0.05	0.05	0.05	0.05	0.05	0.05	0.05	0.05	0.05	0.05	0.05
2階フロア	0.05	0.05	0.05	0.05	0.05	0.05	0.05	0.05	0.06	0.06	0.05	0.05	0.05	0.05	0.05	0.05
敷地境界東	0.07	0.08	0.07	0.08	0.08	0.08	0.08	0.08	0.08	0.09	0.08	0.08	0.07	0.07	0.07	0.07
敷地境界北	0.14	0.14	0.14	0.14	0.13	0.15	0.14	0.15	0.12	0.13	0.14	0.14	0.13	0.13	0.13	0.13
敷地境界西	0.10	0.10	0.10	0.09	0.10	0.10	0.09	0.10	0.09	0.09	0.09	0.09	0.10	0.09	0.09	0.09
敷地境界南	0.12	0.12	0.11	0.12	0.11	0.11	0.12	0.11	0.11	0.11	0.11	0.11	0.11	0.11	0.11	0.11

測定場所	10月29日	10月30日	10月31日	11月1日	11月5日	11月6日	11月7日	11月8日	11月11日	11月12日	11月13日	11月14日	11月15日	11月18日	11月19日	11月20日
灰搬出室	0.05	0.06	0.05	0.05	0.05	0.05	0.05	0.05	0.04	0.05	0.05	0.05	0.05	0.05	0.05	0.05
混練機前	0.05	0.05	0.05	0.05	0.05	0.05	0.05	0.05	0.05	0.05	0.05	0.04	0.05	0.05	0.05	0.05
2階フロア	0.05	0.05	0.04	0.05	0.05	0.05	0.04	0.04	0.05	0.05	0.06	0.05	0.04	0.04	0.04	0.05
敷地境界東	0.07	0.07	0.08	0.08	0.07	0.08	0.07	0.07	0.08	0.08	0.09	0.08	0.08	0.08	0.07	0.07
敷地境界北	0.14	0.14	0.13	0.13	0.14	0.14	0.13	0.13	0.13	0.14	0.13	0.14	0.13	0.13	0.13	0.13
敷地境界西	0.09	0.09	0.09	0.10	0.09	0.09	0.09	0.08	0.09	0.10	0.09	0.09	0.09	0.09	0.08	0.09
敷地境界南	0.11	0.11	0.11	0.10	0.11	0.11	0.11	0.11	0.11	0.11	0.11	0.11	0.11	0.11	0.11	0.11

※ 測定は、地表より1mの高さで測定

空間線量測定結果（独自測定）（平成25年度）

胆江地区衛生センター（所在地：岩手県奥州市水沢佐倉河字仙人49番地）

単位：μSv/h

測定場所	11月21日	11月22日	11月25日	11月26日	11月27日	11月28日	11月29日	12月2日	12月3日	12月4日	12月5日	12月6日	12月9日	12月10日	12月11日	12月12日
灰搬出室	0.05	0.04	0.05	0.05	0.05	0.05	0.05	0.05	0.05	0.05	0.04	0.05	0.05	0.05	0.05	0.05
混練機前	0.05	0.05	0.05	0.05	0.05	0.05	0.05	0.05	0.05	0.05	0.05	0.05	0.04	0.05	0.05	0.05
2階フロア	0.05	0.04	0.05	0.04	0.05	0.05	0.05	0.05	0.05	0.05	0.05	0.05	0.05	0.05	0.04	0.05
敷地境界東	0.08	0.08	0.07	0.07	0.07	0.06	0.07	0.07	0.07	0.07	0.07	0.07	0.08	0.08	0.07	0.08
敷地境界北	0.16	0.15	0.13	0.12	0.14	0.13	0.11	0.13	0.13	0.14	0.13	0.14	0.14	0.13	0.13	0.13
敷地境界西	0.10	0.09	0.09	0.09	0.09	0.09	0.08	0.09	0.09	0.10	0.09	0.09	0.09	0.09	0.09	0.10
敷地境界南	0.12	0.11	0.12	0.10	0.10	0.11	0.11	0.11	0.11	0.11	0.11	0.10	0.11	0.11	0.11	0.10

測定場所	12月13日	12月16日	12月17日	12月18日	12月19日	12月20日	12月24日	12月25日	12月26日	12月27日	1月6日	1月7日	1月8日	1月9日	1月10日	1月14日
灰搬出室	0.05	0.05	0.05	0.05	0.05	0.05	0.05	0.05	0.05	0.05	0.05	0.05	0.05	0.04	0.05	0.05
混練機前	0.05	0.05	0.05	0.05	0.05	0.05	0.05	0.05	0.05	0.05	0.05	0.05	0.05	0.05	0.05	0.05
2階フロア	0.05	0.05	0.05	0.05	0.06	0.05	0.05	0.05	0.05	0.04	0.05	0.05	0.05	0.05	0.05	0.05
敷地境界東	0.07	0.08	0.07	0.09	0.07	0.07	0.07	0.07	0.07	0.07	0.06	0.06	0.06	0.07	0.06	0.05
敷地境界北	0.12	0.10	0.11	0.12	0.12	0.12	0.12	0.12	0.13	0.12	0.10	0.10	0.09	0.09	0.08	0.07
敷地境界西	0.08	0.07	0.08	0.09	0.09	0.08	0.09	0.09	0.08	0.08	0.07	0.07	0.08	0.06	0.06	0.05
敷地境界南	0.10	0.09	0.10	0.11	0.11	0.10	0.10	0.10	0.10	0.11	0.09	0.10	0.10	0.10	0.09	0.08

測定場所	1月15日	1月16日	1月17日	1月20日	1月21日	1月22日	1月23日	1月24日	1月27日	1月28日	1月29日	1月30日	1月31日	2月3日	2月4日	2月5日
灰搬出室	0.05	0.04	0.05	0.05	0.05	0.05	0.04	0.05	0.05	0.05	0.05	0.05	0.04	0.05	0.05	0.05
混練機前	0.04	0.05	0.05	0.04	0.05	0.05	0.05	0.04	0.04	0.05	0.04	0.04	0.04	0.05	0.04	0.05
2階フロア	0.05	0.04	0.05	0.05	0.05	0.05	0.05	0.05	0.05	0.05	0.05	0.05	0.05	0.05	0.04	0.05
敷地境界東	0.05	0.05	0.05	0.05	0.05	0.06	0.05	0.05	0.06	0.06	0.06	0.06	0.06	0.05	0.06	0.07
敷地境界北	0.08	0.08	0.07	0.09	0.08	0.08	0.07	0.07	0.08	0.08	0.08	0.09	0.09	0.08	0.08	0.09
敷地境界西	0.06	0.06	0.06	0.06	0.06	0.06	0.05	0.06	0.06	0.07	0.07	0.07	0.07	0.07	0.07	0.08
敷地境界南	0.08	0.08	0.08	0.08	0.08	0.09	0.08	0.09	0.09	0.08	0.08	0.09	0.09	0.09	0.09	0.10

測定場所	2月6日	2月7日	2月10日	2月12日	2月13日	2月14日	2月17日	2月18日	2月19日	2月20日	2月21日	2月24日	2月25日	2月26日	2月27日	2月28日
灰搬出室	0.05	0.04	0.04	0.05	0.05	0.05	0.04	0.05	0.05	0.04	0.05	0.05	0.05	0.05	0.05	0.04
混練機前	0.05	0.04	0.04	0.04	0.04	0.04	0.04	0.04	0.05	0.04	0.04	0.04	0.04	0.04	0.04	0.04
2階フロア	0.05	0.05	0.05	0.05	0.04	0.05	0.05	0.05	0.04	0.04	0.05	0.05	0.05	0.05	0.05	0.05
敷地境界東	0.06	0.05	0.06	0.05	0.06	0.06	0.06	0.06	0.06	0.06	0.06	0.06	0.06	0.06	0.06	0.07
敷地境界北	0.08	0.08	0.07	0.07	0.06	0.07	0.08	0.08	0.08	0.06	0.08	0.08	0.07	0.07	0.12	0.11
敷地境界西	0.08	0.06	0.06	0.08	0.06	0.07	0.07	0.07	0.08	0.06	0.07	0.08	0.08	0.07	0.09	0.08
敷地境界南	0.10	0.09	0.08	0.08	0.08	0.09	0.08	0.09	0.09	0.08	0.09	0.09	0.09	0.09	0.10	0.10

測定場所	3月3日	3月4日	3月5日	3月6日	3月7日	3月10日	3月11日	3月12日	3月13日	3月14日	3月17日	3月18日	3月19日	3月20日	3月24日	3月25日
灰搬出室	0.05	0.05	0.04	0.05	0.05	0.04	0.05	0.04	0.05	0.05	0.05	0.05	0.05	0.05	0.05	0.04
混練機前	0.04	0.04	0.04	0.04	0.04	0.04	0.04	0.04	0.04	0.04	0.05	0.04	0.04	0.04	0.04	0.05
2階フロア	0.05	0.05	0.05	0.05	0.05	0.04	0.05	0.05	0.05	0.05	0.05	0.05	0.04	0.04	0.05	0.04
敷地境界東	0.06	0.07	0.07	0.07	0.06	0.06	0.06	0.06	0.06	0.06	0.07	0.07	0.06	0.06	0.07	0.06
敷地境界北	0.12	0.15	0.14	0.14	0.12	0.12	0.12	0.12	0.12	0.12	0.13	0.12	0.12	0.12	0.12	0.11
敷地境界西	0.09	0.09	0.09	0.09	0.08	0.08	0.08	0.08	0.09	0.09	0.09	0.09	0.08	0.08	0.08	0.08
敷地境界南	0.11	0.10	0.11	0.10	0.09	0.09	0.09	0.09	0.09	0.09	0.10	0.10	0.10	0.10	0.10	0.10

※ 測定は、地表より1mの高さで測定

空間線量測定結果（独自測定）（平成25年度）

胆江地区衛生センター（所在地：岩手県奥州市水沢佐倉河字仙人49番地）単位： μ Sv/h

測定場所	3月26日	3月27日	3月28日	3月31日
灰搬出室	0.05	0.05	0.05	0.05
混練機前	0.05	0.04	0.04	0.05
2階フロア	0.04	0.05	0.05	0.05
敷地境界東	0.07	0.06	0.06	0.07
敷地境界北	0.11	0.12	0.11	0.11
敷地境界西	0.09	0.09	0.08	0.08
敷地境界南	0.10	0.11	0.11	0.10

※ 測定は、地表より1mの高さで測定

空間線量測定結果（独自測定）（平成26年度）

胆江地区衛生センター（所在地：岩手県奥州市水沢佐倉河字仙人49番地）

単位：μSv/h

測定場所	4月1日	4月2日	4月3日	4月4日	4月7日	4月8日	4月9日	4月10日	4月11日	4月14日	4月15日	4月16日	4月17日	4月18日	4月21日	4月22日
灰搬出室	0.05	0.05	0.05	0.05	0.05	0.05	0.05	0.05	0.05	0.05	0.05	0.05	0.04	0.05	0.05	0.05
混練機前	0.04	0.04	0.04	0.05	0.05	0.05	0.05	0.05	0.05	0.04	0.04	0.04	0.04	0.05	0.04	0.05
2階フロア	0.05	0.05	0.04	0.05	0.05	0.05	0.04	0.14	0.05	0.05	0.04	0.05	0.04	0.04	0.05	0.05
敷地境界東	0.08	0.08	0.07	0.07	0.07	0.07	0.07	0.07	0.07	0.07	0.07	0.07	0.08	0.07	0.07	0.07
敷地境界北	0.12	0.12	0.12	0.12	0.10	0.13	0.11	0.05	0.11	0.12	0.11	0.12	0.12	0.12	0.11	0.11
敷地境界西	0.08	0.09	0.08	0.08	0.09	0.09	0.08	0.08	0.08	0.08	0.09	0.10	0.09	0.08	0.08	0.08
敷地境界南	0.10	0.10	0.10	0.10	0.10	0.10	0.10	0.11	0.10	0.11	0.10	0.10	0.10	0.10	0.10	0.11

測定場所	4月23日	4月24日	4月25日	4月28日	4月30日	5月1日	5月2日	5月7日	5月8日	5月9日	5月12日	5月13日	5月14日	5月15日	5月16日	5月19日
灰搬出室	0.05	0.07	0.08	0.07	0.06	0.05	0.05	0.04	0.05	0.05	0.05	0.04	0.05	0.05	0.05	0.04
混練機前	0.05	0.11	0.10	0.16	0.10	0.04	0.04	0.05	0.04	0.04	0.04	0.04	0.04	0.05	0.04	0.04
2階フロア	0.05	0.24	0.23	0.22	0.23	0.04	0.04	0.04	0.04	0.05	0.05	0.04	0.05	0.05	0.05	0.04
敷地境界東	0.07	0.18	0.16	0.15	0.17	0.07	0.07	0.07	0.07	0.07	0.07	0.07	0.07	0.07	0.07	0.07
敷地境界北	0.13	0.17	0.14	0.17	0.16	0.10	0.12	0.08	0.12	0.11	0.11	0.10	0.11	0.10	0.09	0.09
敷地境界西	0.09	0.15	0.16	0.15	0.14	0.08	0.08	0.08	0.08	0.08	0.08	0.08	0.08	0.08	0.08	0.07
敷地境界南	0.10	0.17	0.17	0.14	0.14	0.09	0.11	0.10	0.10	0.11	0.10	0.11	0.10	0.10	0.10	0.11

測定場所	5月20日	5月21日	5月22日	5月23日	5月26日	5月27日	5月28日	5月29日	5月30日	6月2日	6月3日	6月4日	6月5日	6月6日	6月9日	6月10日
灰搬出室	0.05	0.05	0.05	0.05	0.05	0.05	0.05	0.05	0.05	0.05	0.05	0.05	0.05	0.05	0.05	0.04
混練機前	0.05	0.05	0.05	0.05	0.05	0.04	0.05	0.05	0.05	0.05	0.04	0.05	0.05	0.05	0.05	0.04
2階フロア	0.05	0.05	0.05	0.05	0.05	0.05	0.04	0.05	0.05	0.05	0.05	0.05	0.05	0.05	0.04	0.05
敷地境界東	0.08	0.08	0.08	0.06	0.06	0.06	0.07	0.06	0.07	0.06	0.06	0.06	0.06	0.06	0.06	0.07
敷地境界北	0.12	0.12	0.12	0.10	0.11	0.09	0.10	0.10	0.10	0.10	0.10	0.10	0.10	0.10	0.10	0.10
敷地境界西	0.09	0.09	0.08	0.08	0.08	0.07	0.09	0.08	0.08	0.08	0.09	0.08	0.08	0.08	0.08	0.08
敷地境界南	0.10	0.09	0.09	0.10	0.09	0.09	0.09	0.09	0.10	0.10	0.09	0.10	0.10	0.10	0.09	0.09

測定場所	6月11日	6月12日	6月13日	6月16日	6月17日	6月18日	6月19日	6月20日	6月23日	6月24日	6月25日	6月26日	6月27日	6月30日	7月1日	7月2日
灰搬出室	0.05	0.04	0.04	0.04	0.04	0.05	0.04	0.05	0.05	0.05	0.05	0.05	0.05	0.05	0.04	0.05
混練機前	0.05	0.05	0.05	0.05	0.05	0.05	0.05	0.05	0.05	0.05	0.05	0.05	0.04	0.05	0.05	0.05
2階フロア	0.04	0.04	0.05	0.05	0.05	0.04	0.05	0.05	0.05	0.05	0.05	0.05	0.04	0.04	0.05	0.05
敷地境界東	0.06	0.05	0.06	0.06	0.06	0.06	0.06	0.06	0.06	0.06	0.06	0.06	0.06	0.06	0.06	0.06
敷地境界北	0.10	0.10	0.10	0.10	0.10	0.09	0.1	0.1	0.1	0.1	0.1	0.11	0.1	0.1	0.09	0.1
敷地境界西	0.08	0.07	0.08	0.08	0.08	0.08	0.08	0.07	0.08	0.08	0.09	0.09	0.07	0.07	0.08	0.08
敷地境界南	0.09	0.09	0.09	0.10	0.09	0.09	0.09	0.09	0.09	0.09	0.1	0.1	0.1	0.09	0.09	0.09

測定場所	7月3日	7月4日	7月7日	7月8日	7月9日	7月10日	7月11日	7月14日	7月15日	7月16日	7月17日	7月18日	7月22日	7月23日	7月24日	7月25日
灰搬出室	0.05	0.05	0.05	0.05	0.05	0.05	0.04	0.05	0.04	0.05	0.05	0.05	0.05	0.05	0.05	0.05
混練機前	0.05	0.05	0.05	0.05	0.04	0.05	0.05	0.05	0.05	0.05	0.05	0.04	0.05	0.04	0.05	0.05
2階フロア	0.05	0.05	0.04	0.04	0.05	0.04	0.05	0.05	0.05	0.05	0.05	0.05	0.05	0.05	0.05	0.05
敷地境界東	0.06	0.07	0.06	0.06	0.06	0.06	0.06	0.06	0.06	0.07	0.06	0.06	0.06	0.06	0.06	0.06
敷地境界北	0.09	0.11	0.11	0.11	0.11	0.09	0.11	0.11	0.11	0.11	0.11	0.11	0.11	0.11	0.11	0.12
敷地境界西	0.07	0.07	0.07	0.06	0.07	0.06	0.08	0.06	0.06	0.07	0.06	0.07	0.06	0.07	0.06	0.07
敷地境界南	0.09	0.09	0.09	0.10	0.10	0.15	0.09	0.09	0.09	0.10	0.09	0.09	0.10	0.09	0.09	0.11

※ 測定は、地表より1mの高さで測定

空間線量測定結果（独自測定）（平成26年度）

胆江地区衛生センター（所在地：岩手県奥州市水沢佐倉河字仙人49番地）

単位：μSv/h

測定場所	7月28日	7月29日	7月30日	7月31日	8月1日	8月4日	8月5日	8月6日	8月7日	8月8日	8月11日	8月12日	8月13日	8月14日	8月15日	8月18日
灰搬出室	0.05	0.05	0.05	0.05	0.05	0.04	0.05	0.04	0.05	0.04	0.04	0.05	0.04	0.04	0.05	0.05
混練機前	0.04	0.05	0.05	0.04	0.05	0.05	0.04	0.05	0.05	0.05	0.05	0.04	0.04	0.05	0.04	0.04
2階フロア	0.05	0.05	0.04	0.04	0.05	0.04	0.05	0.05	0.05	0.04	0.04	0.05	0.05	0.05	0.05	0.04
敷地境界東	0.06	0.06	0.06	0.06	0.06	0.06	0.06	0.06	0.06	0.06	0.06	0.06	0.06	0.07	0.07	0.05
敷地境界北	0.11	0.11	0.12	0.11	0.11	0.11	0.11	0.11	0.11	0.10	0.10	0.10	0.11	0.10	0.11	0.10
敷地境界西	0.07	0.07	0.07	0.08	0.07	0.07	0.07	0.07	0.07	0.06	0.08	0.07	0.07	0.08	0.08	0.07
敷地境界南	0.09	0.10	0.10	0.10	0.09	0.09	0.10	0.10	0.10	0.09	0.08	0.08	0.08	0.08	0.09	0.10

測定場所	8月19日	8月20日	8月21日	8月22日	8月25日	8月26日	8月27日	8月28日	8月29日	9月1日	9月2日	9月3日	9月4日	9月5日	9月8日	9月9日
灰搬出室	0.05	0.05	0.05	0.05	0.05	0.05	0.05	0.05	0.05	0.05	0.05	0.05	0.04	0.05	0.05	0.05
混練機前	0.05	0.05	0.04	0.05	0.04	0.04	0.05	0.05	0.05	0.04	0.04	0.05	0.04	0.04	0.04	0.04
2階フロア	0.04	0.04	0.04	0.05	0.04	0.04	0.04	0.05	0.05	0.04	0.04	0.04	0.04	0.05	0.05	0.06
敷地境界東	0.06	0.06	0.06	0.05	0.06	0.07	0.06	0.06	0.06	0.05	0.05	0.06	0.06	0.06	0.06	0.06
敷地境界北	0.10	0.11	0.10	0.10	0.10	0.10	0.11	0.10	0.10	0.10	0.11	0.10	0.10	0.10	0.11	0.11
敷地境界西	0.06	0.07	0.07	0.06	0.07	0.07	0.06	0.07	0.08	0.07	0.07	0.07	0.06	0.07	0.08	0.07
敷地境界南	0.09	0.09	0.09	0.09	0.09	0.09	0.09	0.09	0.09	0.09	0.09	0.09	0.09	0.09	0.09	0.09

測定場所	9月10日	9月11日	9月12日	9月16日	9月17日	9月18日	9月19日	9月22日	9月24日	9月25日	9月26日	9月29日	9月30日	10月1日	10月2日	10月3日
灰搬出室	0.05	0.05	0.04	0.05	0.04	0.04	0.04	0.05	0.05	0.04	0.04	0.04	0.05	0.04	0.05	0.05
混練機前	0.04	0.05	0.05	0.05	0.04	0.04	0.05	0.04	0.04	0.05	0.04	0.04	0.05	0.04	0.05	0.04
2階フロア	0.05	0.05	0.04	0.05	0.04	0.04	0.05	0.05	0.05	0.04	0.04	0.05	0.04	0.05	0.04	0.05
敷地境界東	0.06	0.06	0.07	0.06	0.06	0.06	0.06	0.06	0.06	0.07	0.06	0.06	0.06	0.05	0.06	0.06
敷地境界北	0.08	0.10	0.10	0.11	0.11	0.10	0.10	0.11	0.08	0.12	0.09	0.10	0.06	0.07	0.08	0.06
敷地境界西	0.08	0.07	0.07	0.07	0.07	0.07	0.07	0.07	0.08	0.08	0.07	0.06	0.08	0.07	0.07	0.08
敷地境界南	0.09	0.09	0.09	0.09	0.09	0.09	0.09	0.09	0.10	0.10	0.09	0.09	0.09	0.09	0.09	0.09

測定場所	10月6日	10月7日	10月8日	10月9日	10月10日	10月14日	10月15日	10月16日	10月17日	10月20日	10月21日	10月22日	10月23日	10月24日	10月27日	10月28日
灰搬出室	0.05	0.05	0.05	0.05	0.05	0.04	0.04	0.04	0.05	0.05	0.05	0.04	0.04	0.05	0.04	0.05
混練機前	0.05	0.04	0.04	0.05	0.04	0.05	0.04	0.04	0.04	0.04	0.05	0.04	0.04	0.04	0.04	0.04
2階フロア	0.06	0.05	0.05	0.04	0.04	0.05	0.06	0.05	0.05	0.05	0.05	0.05	0.05	0.06	0.05	0.05
敷地境界東	0.06	0.06	0.06	0.06	0.06	0.06	0.06	0.06	0.05	0.05	0.06	0.06	0.07	0.06	0.06	0.06
敷地境界北	0.07	0.11	0.08	0.07	0.08	0.07	0.06	0.07	0.07	0.07	0.08	0.10	0.10	0.09	0.07	0.08
敷地境界西	0.06	0.07	0.07	0.07	0.07	0.08	0.07	0.06	0.08	0.07	0.08	0.07	0.07	0.07	0.07	0.07
敷地境界南	0.08	0.09	0.09	0.09	0.08	0.09	0.08	0.09	0.09	0.09	0.10	0.08	0.09	0.09	0.09	0.09

測定場所	10月29日	10月30日	10月31日	11月4日	11月5日	11月6日	11月7日	11月10日	11月11日	11月12日	11月13日	11月14日	11月17日	11月18日	11月19日	11月20日
灰搬出室	0.05	0.04	0.05	0.05	0.05	0.05	0.04	0.04	0.04	0.05	0.05	0.05	0.04	0.04	0.04	0.04
混練機前	0.04	0.05	0.05	0.04	0.05	0.04	0.05	0.05	0.04	0.05	0.04	0.05	0.04	0.05	0.05	0.04
2階フロア	0.06	0.05	0.06	0.05	0.05	0.05	0.05	0.05	0.05	0.05	0.05	0.05	0.05	0.05	0.05	0.05
敷地境界東	0.06	0.06	0.06	0.06	0.07	0.07	0.06	0.06	0.06	0.06	0.06	0.06	0.06	0.06	0.06	0.06
敷地境界北	0.07	0.08	0.08	0.09	0.10	0.10	0.07	0.07	0.07	0.07	0.08	0.07	0.07	0.07	0.07	0.07
敷地境界西	0.07	0.07	0.08	0.07	0.08	0.08	0.07	0.07	0.08	0.08	0.08	0.08	0.07	0.07	0.08	0.07
敷地境界南	0.09	0.09	0.09	0.08	0.08	0.08	0.09	0.09	0.09	0.09	0.09	0.09	0.09	0.08	0.09	0.09

※ 測定は、地表より1mの高さで測定

空間線量測定結果（独自測定）（平成26年度）

胆江地区衛生センター（所在地：岩手県奥州市水沢佐倉河字仙人49番地）

単位：μSv/h

測定場所	11月21日	11月25日	11月26日	11月27日	11月28日	12月1日	12月2日	12月3日	12月4日	12月5日	12月8日	12月9日	12月10日	12月11日	12月12日	12月15日
灰搬出室	0.04	0.04	0.05	0.04	0.05	0.04	0.05	0.04	0.05	0.04	0.04	0.04	0.04	0.04	0.04	0.04
混練機前	0.04	0.04	0.04	0.04	0.04	0.04	0.04	0.04	0.04	0.04	0.04	0.04	0.04	0.04	0.04	0.04
2階フロア	0.05	0.04	0.05	0.05	0.04	0.05	0.05	0.05	0.04	0.05	0.05	0.05	0.04	0.05	0.04	0.04
敷地境界東	0.07	0.06	0.06	0.06	0.06	0.06	0.07	0.07	0.07	0.06	0.06	0.05	0.05	0.06	0.06	0.06
敷地境界北	0.10	0.09	0.08	0.08	0.10	0.08	0.08	0.10	0.09	0.08	0.07	0.08	0.08	0.08	0.07	0.08
敷地境界西	0.07	0.07	0.07	0.07	0.07	0.08	0.09	0.07	0.06	0.07	0.07	0.07	0.06	0.07	0.07	0.07
敷地境界南	0.08	0.09	0.09	0.09	0.09	0.14	0.15	0.08	0.08	0.08	0.09	0.09	0.08	0.08	0.09	0.08

測定場所	12月16日	12月17日	12月18日	12月19日	12月22日	12月24日	12月25日	12月26日	1月5日	1月6日	1月7日	1月8日	1月9日	1月13日	1月14日	1月15日
灰搬出室	0.04	0.04	0.04	0.04	0.04	0.04	0.04	0.04	0.04	0.04	0.04	0.04	0.04	0.04	0.05	0.04
混練機前	0.04	0.05	0.05	0.04	0.04	0.04	0.04	0.04	0.04	0.04	0.04	0.04	0.04	0.04	0.04	0.04
2階フロア	0.04	0.05	0.05	0.04	0.04	0.04	0.05	0.05	0.04	0.04	0.04	0.05	0.06	0.05	0.04	0.04
敷地境界東	0.05	0.07	0.07	0.05	0.06	0.05	0.04	0.05	0.04	0.07	0.07	0.05	0.05	0.05	0.05	0.05
敷地境界北	0.07	0.08	0.08	0.07	0.09	0.06	0.07	0.05	0.07	0.07	0.08	0.05	0.06	0.06	0.07	0.08
敷地境界西	0.06	0.07	0.07	0.06	0.07	0.06	0.05	0.06	0.05	0.06	0.08	0.05	0.06	0.05	0.06	0.06
敷地境界南	0.08	0.09	0.09	0.07	0.08	0.07	0.07	0.07	0.08	0.08	0.09	0.08	0.07	0.07	0.08	0.08

測定場所	1月16日	1月19日	1月20日	1月21日	1月22日	1月23日	1月26日	1月27日	1月28日	1月29日	1月30日	2月2日	2月3日	2月4日	2月5日	2月6日
灰搬出室	0.04	0.04	0.04	0.04	0.04	0.04	0.04	0.04	0.04	0.04	0.05	0.04	0.05	0.04	0.04	0.04
混練機前	0.04	0.04	0.04	0.04	0.04	0.04	0.04	0.04	0.04	0.04	0.04	0.04	0.04	0.04	0.04	0.04
2階フロア	0.05	0.05	0.06	0.04	0.06	0.04	0.05	0.04	0.05	0.05	0.05	0.05	0.05	0.05	0.05	0.05
敷地境界東	0.05	0.05	0.05	0.05	0.06	0.05	0.06	0.06	0.06	0.05	0.05	0.05	0.05	0.05	0.05	0.05
敷地境界北	0.06	0.09	0.06	0.08	0.07	0.09	0.07	0.09	0.08	0.10	0.06	0.08	0.06	0.08	0.06	0.08
敷地境界西	0.07	0.06	0.07	0.06	0.07	0.06	0.07	0.06	0.07	0.06	0.08	0.05	0.06	0.05	0.06	0.06
敷地境界南	0.08	0.08	0.08	0.08	0.08	0.08	0.08	0.08	0.08	0.09	0.08	0.07	0.08	0.08	0.08	0.08

測定場所	2月9日	2月10日	2月12日	2月13日	2月16日	2月17日	2月18日	2月19日	2月20日	2月23日	2月24日	2月25日	2月26日	2月27日	3月2日	3月3日
灰搬出室	0.05	0.04	0.04	0.04	0.04	0.04	0.04	0.04	0.04	0.04	0.04	0.04	0.04	0.04	0.04	0.04
混練機前	0.04	0.04	0.04	0.04	0.04	0.04	0.04	0.04	0.04	0.04	0.04	0.03	0.04	0.04	0.04	0.04
2階フロア	0.04	0.05	0.05	0.04	0.05	0.05	0.05	0.04	0.05	0.04	0.05	0.04	0.05	0.04	0.05	0.04
敷地境界東	0.06	0.05	0.06	0.06	0.05	0.05	0.06	0.05	0.05	0.05	0.05	0.05	0.06	0.05	0.08	0.05
敷地境界北	0.09	0.06	0.09	0.09	0.07	0.10	0.07	0.09	0.07	0.1	0.07	0.1	0.07	0.09	0.10	0.09
敷地境界西	0.07	0.06	0.07	0.07	0.07	0.06	0.07	0.06	0.08	0.06	0.07	0.07	0.07	0.06	0.07	0.07
敷地境界南	0.08	0.08	0.08	0.08	0.08	0.08	0.08	0.08	0.08	0.08	0.08	0.08	0.08	0.08	0.08	0.08

測定場所	3月4日	3月5日	3月6日	3月9日	3月10日	3月11日	3月12日	3月13日	3月16日	3月17日	3月18日	3月19日	3月20日	3月23日	3月24日	3月25日
灰搬出室	0.04	0.04	0.04	0.04	0.04	0.04	0.04	0.04	0.04	0.04	0.04	0.04	0.04	0.04	0.05	0.05
混練機前	0.04	0.04	0.04	0.04	0.04	0.04	0.04	0.03	0.04	0.04	0.03	0.04	0.04	0.04	0.04	0.04
2階フロア	0.06	0.06	0.04	0.05	0.05	0.05	0.05	0.04	0.04	0.04	0.04	0.05	0.04	0.05	0.04	0.04
敷地境界東	0.05	0.05	0.06	0.06	0.05	0.05	0.05	0.06	0.06	0.06	0.06	0.05	0.06	0.05	0.06	0.05
敷地境界北	0.07	0.07	0.08	0.09	0.08	0.06	0.06	0.08	0.08	0.08	0.08	0.09	0.08	0.07	0.08	0.06
敷地境界西	0.06	0.06	0.06	0.06	0.06	0.06	0.07	0.06	0.07	0.07	0.07	0.07	0.07	0.07	0.06	0.07
敷地境界南	0.08	0.08	0.08	0.08	0.07	0.08	0.08	0.08	0.08	0.08	0.08	0.09	0.08	0.08	0.08	0.07

※ 測定は、地表より1mの高さで測定

空間線量測定結果（独自測定）（平成26年度）

胆江地区衛生センター（所在地：岩手県奥州市水沢佐倉河字仙人49番地）

単位： μ Sv/h

測定場所	3月26日	3月27日	3月30日	3月31日
灰搬出室	0.04	0.05	0.04	0.05
混練機前	0.04	0.04	0.04	0.04
2階フロア	0.04	0.04	0.04	0.04
敷地境界東	0.05	0.05	0.05	0.05
敷地境界北	0.08	0.06	0.08	0.08
敷地境界西	0.06	0.07	0.07	0.07
敷地境界南	0.08	0.07	0.08	0.08

※ 測定は、地表より1mの高さで測定

空間線量測定結果（独自測定）（平成27年度）

胆江地区衛生センター（所在地：岩手県奥州市水沢佐倉河字仙人49番地）

単位：μSv/h

測定場所	4月1日	4月2日	4月3日	4月6日	4月7日	4月8日	4月9日	4月10日	4月13日	4月14日	4月15日	4月16日	4月17日	4月20日	4月21日	4月22日
灰搬出室	0.04	0.04	0.04	0.04	0.04	0.04	0.04	0.04	0.04	0.04	0.04	0.04	0.04	0.04	0.04	0.04
混練機前	0.04	0.04	0.04	0.04	0.04	0.04	0.04	0.04	0.04	0.04	0.04	0.04	0.04	0.04	0.04	0.04
2階フロア	0.04	0.04	0.05	0.06	0.06	0.05	0.06	0.05	0.05	0.05	0.05	0.04	0.04	0.05	0.04	0.05
敷地境界東	0.06	0.07	0.06	0.06	0.07	0.07	0.06	0.06	0.07	0.06	0.06	0.06	0.05	0.07	0.06	0.06
敷地境界北	0.10	0.09	0.09	0.09	0.08	0.08	0.05	0.10	0.08	0.08	0.09	0.09	0.1	0.08	0.06	0.08
敷地境界西	0.07	0.07	0.07	0.07	0.07	0.07	0.07	0.07	0.07	0.06	0.07	0.07	0.07	0.07	0.07	0.07
敷地境界南	0.08	0.08	0.08	0.08	0.07	0.08	0.08	0.08	0.08	0.07	0.07	0.08	0.08	0.08	0.07	0.08

測定場所	4月23日	4月24日	4月27日	4月28日	4月30日	5月1日	5月7日	5月8日	5月11日	5月12日	5月13日	5月14日	5月15日	5月18日	5月19日	5月20日
灰搬出室	0.04	0.04	0.04	0.04	0.04	0.04	0.04	0.04	0.04	0.04	0.04	0.04	0.04	0.04	0.04	0.04
混練機前	0.04	0.04	0.04	0.04	0.04	0.04	0.05	0.04	0.04	0.04	0.04	0.04	0.04	0.04	0.04	0.04
2階フロア	0.05	0.04	0.04	0.04	0.05	0.04	0.04	0.04	0.05	0.04	0.05	0.05	0.04	0.06	0.08	0.05
敷地境界東	0.07	0.06	0.06	0.06	0.06	0.06	0.06	0.06	0.06	0.07	0.06	0.06	0.06	0.06	0.06	0.06
敷地境界北	0.08	0.08	0.08	0.08	0.08	0.08	0.06	0.05	0.06	0.08	0.08	0.08	0.08	0.08	0.08	0.08
敷地境界西	0.07	0.07	0.07	0.08	0.07	0.07	0.07	0.07	0.07	0.07	0.07	0.07	0.07	0.07	0.07	0.07
敷地境界南	0.07	0.08	0.08	0.08	0.07	0.08	0.08	0.08	0.08	0.08	0.07	0.08	0.07	0.07	0.08	0.08

測定場所	5月21日	5月22日	5月25日	5月26日	5月27日	5月28日	5月29日	6月1日	6月2日	6月3日	6月4日	6月5日	6月8日	6月9日	6月10日	6月11日
灰搬出室	0.04	0.04	0.04	0.04	0.05	0.04	0.04	0.04	0.04	0.05	0.04	0.04	0.04	0.04	0.04	0.04
混練機前	0.04	0.04	0.04	0.04	0.04	0.04	0.04	0.04	0.04	0.04	0.04	0.04	0.04	0.04	0.04	0.04
2階フロア	0.04	0.07	0.05	0.04	0.05	0.04	0.04	0.04	0.04	0.04	0.05	0.04	0.05	0.05	0.05	0.05
敷地境界東	0.06	0.06	0.06	0.06	0.06	0.06	0.07	0.06	0.06	0.06	0.07	0.06	0.06	0.07	0.07	0.07
敷地境界北	0.08	0.08	0.08	0.08	0.08	0.08	0.08	0.08	0.08	0.08	0.08	0.08	0.08	0.08	0.08	0.08
敷地境界西	0.07	0.07	0.07	0.07	0.07	0.07	0.07	0.07	0.07	0.08	0.07	0.07	0.07	0.07	0.07	0.06
敷地境界南	0.07	0.07	0.07	0.07	0.07	0.07	0.08	0.07	0.08	0.08	0.08	0.08	0.08	0.08	0.07	0.07

測定場所	6月12日	6月15日	6月16日	6月17日	6月18日	6月19日	6月22日	6月23日	6月24日	6月25日	6月26日	6月29日	6月30日	7月1日	7月2日	7月3日
灰搬出室	0.04	0.05	0.05	0.05	0.04	0.05	0.04	0.04	0.04	0.05	0.04	0.05	0.04	0.04	0.04	0.04
混練機前	0.04	0.04	0.04	0.04	0.04	0.04	0.04	0.04	0.04	0.04	0.04	0.04	0.04	0.04	0.04	0.04
2階フロア	0.05	0.04	0.04	0.05	0.05	0.04	0.04	0.04	0.04	0.04	0.04	0.04	0.04	0.05	0.04	0.04
敷地境界東	0.06	0.06	0.06	0.06	0.06	0.06	0.05	0.06	0.06	0.06	0.06	0.06	0.06	0.07	0.06	0.06
敷地境界北	0.08	0.08	0.08	0.09	0.08	0.08	0.08	0.09	0.09	0.08	0.08	0.08	0.08	0.08	0.08	0.08
敷地境界西	0.07	0.07	0.07	0.07	0.07	0.07	0.07	0.07	0.07	0.07	0.07	0.07	0.07	0.07	0.07	0.07
敷地境界南	0.08	0.08	0.07	0.08	0.07	0.08	0.08	0.08	0.08	0.08	0.09	0.08	0.07	0.09	0.07	0.08

測定場所	7月6日	7月7日	7月8日	7月9日	7月10日	7月13日	7月14日	7月15日	7月16日	7月17日	7月21日	7月22日	7月23日	7月24日	7月27日	7月28日
灰搬出室	0.04	0.04	0.04	0.04	0.04	0.04	0.04	0.04	0.04	0.04	0.04	0.04	0.04	0.04	0.04	0.04
混練機前	0.04	0.04	0.04	0.04	0.04	0.04	0.04	0.04	0.04	0.05	0.03	0.04	0.04	0.04	0.04	0.04
2階フロア	0.04	0.04	0.04	0.05	0.05	0.05	0.05	0.05	0.04	0.04	0.04	0.04	0.04	0.04	0.05	0.06
敷地境界東	0.06	0.07	0.07	0.06	0.06	0.06	0.07	0.06	0.07	0.06	0.05	0.06	0.06	0.06	0.06	0.05
敷地境界北	0.08	0.07	0.07	0.08	0.08	0.06	0.08	0.08	0.08	0.07	0.10	0.07	0.08	0.09	0.09	0.05
敷地境界西	0.07	0.07	0.07	0.07	0.07	0.06	0.07	0.07	0.07	0.06	0.06	0.07	0.07	0.06	0.07	0.06
敷地境界南	0.08	0.07	0.08	0.08	0.08	0.07	0.08	0.08	0.08	0.07	0.07	0.07	0.07	0.08	0.07	0.08

※ 測定は、地表より1mの高さで測定

空間線量測定結果（独自測定）（平成27年度）

胆江地区衛生センター（所在地：岩手県奥州市水沢佐倉河字仙人49番地）

単位：μSv/h

測定場所	7月29日	7月30日	7月31日	8月3日	8月4日	8月5日	8月6日	8月7日	8月10日	8月11日	8月12日	8月13日	8月14日	8月17日	8月18日	8月19日
灰搬出室	0.04	0.03	0.04	0.05	0.04	0.05	0.05	0.04	0.05	0.05	0.05	0.04	0.05	0.04	0.04	0.05
混練機前	0.05	0.05	0.04	0.04	0.04	0.05	0.04	0.04	0.04	0.05	0.03	0.04	0.04	0.04	0.03	0.05
2階フロア	0.04	0.05	0.04	0.05	0.04	0.04	0.04	0.04	0.05	0.05	0.04	0.04	0.04	0.05	0.04	0.04
敷地境界東	0.06	0.05	0.05	0.06	0.06	0.07	0.06	0.06	0.06	0.06	0.06	0.06	0.05	0.04	0.05	0.07
敷地境界北	0.07	0.06	0.09	0.09	0.09	0.08	0.07	0.08	0.07	0.08	0.08	0.08	0.09	0.09	0.08	0.08
敷地境界西	0.06	0.06	0.07	0.07	0.07	0.06	0.06	0.07	0.07	0.06	0.07	0.07	0.05	0.06	0.06	0.06
敷地境界南	0.07	0.08	0.09	0.08	0.08	0.07	0.08	0.08	0.08	0.07	0.09	0.07	0.08	0.07	0.07	0.08

測定場所	8月20日	8月21日	8月24日	8月25日	8月26日	8月27日	8月28日	8月31日	9月1日	9月2日	9月3日	9月4日	9月7日	9月8日	9月9日	9月10日
灰搬出室	0.04	0.04	0.04	0.04	0.05	0.05	0.04	0.04	0.04	0.04	0.04	0.04	0.04	0.04	0.04	0.05
混練機前	0.04	0.04	0.04	0.04	0.04	0.04	0.03	0.04	0.04	0.04	0.04	0.04	0.04	0.05	0.04	0.04
2階フロア	0.04	0.05	0.03	0.04	0.03	0.04	0.04	0.04	0.05	0.04	0.05	0.05	0.04	0.04	0.04	0.04
敷地境界東	0.06	0.06	0.05	0.06	0.06	0.06	0.05	0.05	0.06	0.06	0.05	0.06	0.06	0.05	0.06	0.06
敷地境界北	0.07	0.09	0.08	0.08	0.07	0.08	0.09	0.07	0.06	0.07	0.06	0.06	0.08	0.08	0.08	0.08
敷地境界西	0.07	0.07	0.06	0.06	0.06	0.07	0.06	0.07	0.06	0.07	0.06	0.07	0.07	0.06	0.07	0.06
敷地境界南	0.07	0.07	0.08	0.08	0.07	0.07	0.07	0.07	0.09	0.06	0.07	0.09	0.06	0.07	0.07	0.08

測定場所	9月11日	9月14日	9月15日	9月17日	9月24日	9月29日	10月1日	10月6日	10月8日	10月13日	10月15日	10月20日	10月22日	10月27日	10月29日	11月5日
灰搬出室	0.04	0.05	0.04	0.04	0.04	0.04	0.04	0.04	0.04	0.05	0.05	0.04	0.06	0.05	0.06	0.06
混練機前	0.05	0.03	0.04	0.05	0.04	0.04	0.04	0.04	0.04	0.04	0.05	0.04	0.05	0.05	0.05	0.05
2階フロア	0.05	0.04	0.05	0.04	0.04	0.04	0.05	0.04	0.04	0.04	0.06	0.05	0.06	0.06	0.05	0.06
敷地境界東	0.06	0.06	0.05	0.06	0.06	0.06	0.06	0.05	0.05	0.05	0.08	0.06	0.06	0.08	0.08	0.06
敷地境界北	0.08	0.09	0.08	0.09	0.09	0.07	0.06	0.08	0.10	0.08	0.10	0.06	0.11	0.10	0.10	0.11
敷地境界西	0.07	0.07	0.06	0.06	0.07	0.07	0.07	0.06	0.06	0.07	0.07	0.07	0.08	0.07	0.08	0.08
敷地境界南	0.07	0.06	0.07	0.08	0.08	0.07	0.09	0.09	0.08	0.07	0.09	0.09	0.09	0.09	0.10	0.09

測定場所	11月10日	11月12日	11月17日	11月19日	11月24日	11月26日	12月1日	12月3日	12月8日	12月10日	12月15日	12月17日	12月22日	12月24日	1月5日	1月7日
灰搬出室	0.06	0.06	0.06	0.05	0.05	0.05	0.04	0.06	0.04	0.05	0.05	0.06	0.06	0.04	0.06	0.04
混練機前	0.05	0.05	0.04	0.06	0.05	0.05	0.04	0.05	0.04	0.04	0.05	0.05	0.05	0.04	0.05	0.05
2階フロア	0.06	0.06	0.07	0.06	0.06	0.05	0.05	0.04	0.04	0.05	0.07	0.06	0.05	0.05	0.05	0.05
敷地境界東	0.06	0.06	0.07	0.07	0.08	0.08	0.07	0.06	0.06	0.07	0.07	0.06	0.07	0.06	0.07	0.06
敷地境界北	0.08	0.11	0.09	0.10	0.10	0.11	0.08	0.10	0.09	0.10	0.10	0.11	0.10	0.06	0.10	0.10
敷地境界西	0.07	0.08	0.08	0.07	0.07	0.08	0.07	0.07	0.07	0.07	0.08	0.08	0.07	0.07	0.07	0.07
敷地境界南	0.08	0.09	0.08	0.08	0.09	0.09	0.08	0.08	0.08	0.09	0.08	0.09	0.08	0.09	0.08	0.08

測定場所	1月12日	1月14日	1月19日	1月21日	1月26日	1月28日	2月2日	2月4日	2月9日	2月16日	2月18日	2月23日	2月25日	3月1日	3月3日	3月8日
灰搬出室	0.05	0.04	0.06	0.04	0.05	0.04	0.04	0.06	0.06	0.06	0.06	0.04	0.04	0.05	0.04	0.05
混練機前	0.05	0.05	0.05	0.05	0.04	0.05	0.05	0.04	0.05	0.05	0.05	0.04	0.03	0.05	0.04	0.04
2階フロア	0.06	0.04	0.05	0.05	0.05	0.05	0.04	0.05	0.05	0.05	0.05	0.04	0.04	0.05	0.05	0.05
敷地境界東	0.06	0.07	0.06	0.05	0.06	0.06	0.07	0.05	0.06	0.05	0.06	0.05	0.05	0.06	0.07	0.07
敷地境界北	0.10	0.09	0.09	0.08	0.07	0.09	0.09	0.08	0.10	0.10	0.09	0.10	0.10	0.10	0.08	0.10
敷地境界西	0.07	0.08	0.06	0.06	0.06	0.07	0.08	0.06	0.07	0.07	0.06	0.06	0.07	0.08	0.07	0.06
敷地境界南	0.08	0.09	0.09	0.08	0.07	0.08	0.09	0.08	0.08	0.09	0.09	0.08	0.08	0.09	0.08	0.08

※ 測定は、地表より1mの高さで測定

空間線量測定結果（独自測定）（平成27年度）

胆江地区衛生センター（所在地：岩手県奥州市水沢佐倉河字仙人49番地） 単位： $\mu\text{Sv/h}$

測定場所	3月10日	3月15日	3月17日	3月22日	3月24日	3月29日	3月31日
灰搬出室	0.04	0.04	0.05	0.06	0.06	0.06	0.04
混練機前	0.05	0.04	0.04	0.05	0.04	0.05	0.04
2階フロア	0.04	0.04	0.04	0.05	0.05	0.06	0.04
敷地境界東	0.07	0.06	0.05	0.06	0.05	0.06	0.05
敷地境界北	0.09	0.09	0.10	0.09	0.08	0.11	0.10
敷地境界西	0.08	0.08	0.08	0.06	0.06	0.08	0.06
敷地境界南	0.09	0.08	0.06	0.09	0.08	0.09	0.08

※ 測定は、地表より1 mの高さで測定

空間線量測定結果（独自測定）（平成28年度）

胆江地区衛生センター（所在地：岩手県奥州市水沢佐倉河字仙人49番地）

単位：μSv/h

測定場所	4月5日	4月7日	4月12日	4月14日	4月19日	4月21日	4月26日	4月28日	5月10日	5月12日	5月17日	5月19日	5月24日	5月26日	5月31日	6月2日
灰搬出室	0.05	0.04	0.05	0.05	0.05	0.05	0.05	0.05	0.05	0.05	0.04	0.04	0.06	0.04	0.04	0.06
混練機前	0.04	0.05	0.04	0.04	0.05	0.05	0.05	0.05	0.05	0.04	0.04	0.04	0.04	0.05	0.05	0.05
2階フロア	0.04	0.05	0.04	0.05	0.04	0.05	0.05	0.04	0.06	0.05	0.05	0.05	0.04	0.05	0.05	0.05
敷地境界東	0.05	0.08	0.07	0.07	0.08	0.08	0.07	0.08	0.07	0.07	0.07	0.07	0.07	0.05	0.06	0.06
敷地境界北	0.09	0.09	0.10	0.10	0.09	0.11	0.10	0.08	0.10	0.10	0.10	0.09	0.09	0.10	0.10	0.09
敷地境界西	0.07	0.07	0.08	0.08	0.06	0.07	0.07	0.09	0.07	0.08	0.06	0.07	0.08	0.07	0.07	0.08
敷地境界南	0.08	0.09	0.08	0.09	0.08	0.09	0.09	0.10	0.08	0.08	0.07	0.10	0.09	0.09	0.10	0.09

測定場所	6月7日	6月9日	6月14日	6月16日	6月21日	6月23日	6月28日	6月30日	7月5日	7月7日	7月12日	7月14日	7月19日	7月21日	7月26日	7月28日
灰搬出室	0.05	0.05	0.05	0.05	0.05	0.05	0.05	0.05	0.06	0.04	0.05	0.05	0.04	0.04	0.04	0.04
混練機前	0.05	0.04	0.05	0.05	0.04	0.05	0.05	0.04	0.04	0.05	0.04	0.04	0.04	0.04	0.04	0.04
2階フロア	0.04	0.05	0.04	0.05	0.05	0.04	0.04	0.04	0.05	0.04	0.04	0.04	0.04	0.03	0.04	0.04
敷地境界東	0.06	0.05	0.06	0.07	0.07	0.07	0.05	0.05	0.06	0.06	0.06	0.06	0.06	0.05	0.05	0.05
敷地境界北	0.09	0.08	0.10	0.10	0.10	0.10	0.10	0.09	0.09	0.09	0.10	0.09	0.08	0.08	0.08	0.08
敷地境界西	0.07	0.07	0.06	0.06	0.07	0.06	0.05	0.06	0.07	0.08	0.06	0.07	0.06	0.06	0.06	0.06
敷地境界南	0.09	0.07	0.08	0.09	0.09	0.09	0.08	0.07	0.09	0.07	0.09	0.07	0.08	0.07	0.08	0.07

測定場所	8月2日	8月4日	8月9日	8月16日	8月18日	8月23日	8月25日	8月30日	9月1日	9月6日	9月8日	9月13日	9月15日	9月20日	9月27日	9月29日
灰搬出室	0.04	0.04	0.05	0.04	0.04	0.04	0.04	0.04	0.05	0.04	0.04	0.04	0.04	0.04	0.03	0.05
混練機前	0.04	0.04	0.04	0.04	0.04	0.04	0.04	0.04	0.05	0.04	0.04	0.04	0.04	0.04	0.04	0.04
2階フロア	0.04	0.03	0.03	0.04	0.04	0.04	0.04	0.04	0.04	0.04	0.05	0.04	0.05	0.04	0.03	0.06
敷地境界東	0.06	0.05	0.05	0.05	0.05	0.05	0.05	0.05	0.04	0.05	0.06	0.04	0.05	0.05	0.06	0.06
敷地境界北	0.08	0.08	0.08	0.08	0.08	0.08	0.08	0.08	0.08	0.08	0.08	0.08	0.08	0.09	0.09	0.11
敷地境界西	0.07	0.06	0.06	0.06	0.06	0.06	0.06	0.06	0.06	0.06	0.07	0.06	0.06	0.06	0.07	0.08
敷地境界南	0.09	0.07	0.07	0.07	0.07	0.06	0.08	0.07	0.07	0.07	0.08	0.07	0.08	0.08	0.08	0.09

測定場所	10月4日	10月6日	10月11日	10月13日	10月18日	10月20日	10月25日	10月27日	11月2日	11月8日	11月10日	11月15日	11月17日	11月22日	11月24日	11月29日
灰搬出室	0.04	0.05	0.05	0.04	0.05	0.05	0.04	0.05	0.05	0.05	0.05	0.05	0.05	0.04	0.05	0.04
混練機前	0.05	0.04	0.03	0.05	0.04	0.04	0.05	0.05	0.05	0.04	0.04	0.04	0.04	0.04	0.04	0.05
2階フロア	0.05	0.05	0.04	0.03	0.04	0.04	0.04	0.05	0.04	0.04	0.05	0.04	0.04	0.05	0.05	0.05
敷地境界東	0.05	0.06	0.06	0.06	0.06	0.06	0.06	0.06	0.05	0.07	0.06	0.06	0.06	0.06	0.06	0.07
敷地境界北	0.08	0.09	0.10	0.10	0.09	0.09	0.09	0.09	0.09	0.09	0.10	0.09	0.09	0.09	0.09	0.10
敷地境界西	0.06	0.07	0.07	0.08	0.08	0.08	0.07	0.06	0.07	0.07	0.06	0.07	0.06	0.07	0.07	0.07
敷地境界南	0.08	0.08	0.10	0.08	0.08	0.09	0.09	0.09	0.09	0.09	0.07	0.08	0.08	0.09	0.08	0.08

測定場所	12月1日	12月2日	12月5日	12月6日	12月7日	12月8日	12月9日	12月12日	12月13日	12月14日	12月15日	12月16日	12月19日	12月20日	12月21日	12月22日
灰搬出室	0.05	0.05	0.05	0.04	0.05	0.05	0.05	0.05	0.04	0.05	0.05	0.04	0.05	0.05	0.05	0.05
混練機前	0.04	0.04	0.04	0.04	0.05	0.04	0.05	0.04	0.04	0.04	0.04	0.04	0.05	0.04	0.04	0.05
2階フロア	0.05	0.05	0.05	0.05	0.05	0.05	0.05	0.05	0.05	0.05	0.05	0.05	0.05	0.05	0.05	0.05
敷地境界東	0.06	0.07	0.05	0.07	0.06	0.06	0.06	0.06	0.06	0.05	0.05	0.05	0.04	0.04	0.05	0.05
敷地境界北	0.09	0.09	0.09	0.10	0.09	0.09	0.09	0.09	0.09	0.09	0.09	0.09	0.07	0.08	0.09	0.09
敷地境界西	0.07	0.07	0.07	0.07	0.06	0.06	0.06	0.06	0.06	0.06	0.06	0.06	0.06	0.05	0.06	0.06
敷地境界南	0.09	0.09	0.09	0.09	0.08	0.08	0.09	0.08	0.09	0.09	0.09	0.08	0.09	0.08	0.09	0.09

※ 測定は、地表より1mの高さで測定

空間線量測定結果（独自測定）（平成28年度）

胆江地区衛生センター（所在地：岩手県奥州市水沢佐倉河字仙人49番地）

単位：μSv/h

測定場所	12月26日	12月27日	12月28日	1月4日	1月5日	1月6日	1月10日	1月11日	1月12日	1月13日	1月16日	1月17日	1月18日	1月19日	1月20日	1月23日
灰搬出室	0.05	0.05	0.04	0.05	0.05	0.05	0.05	0.04	0.05	0.05	0.04	0.05	0.05	0.05	0.05	0.05
混練機前	0.04	0.04	0.04	0.04	0.04	0.04	0.04	0.04	0.05	0.04	0.05	0.04	0.04	0.04	0.04	0.04
2階フロア	0.05	0.04	0.05	0.05	0.05	0.05	0.04	0.05	0.05	0.04	0.05	0.05	0.05	0.05	0.04	0.04
敷地境界東	0.05	0.05	0.05	0.06	0.05	0.05	0.05	0.06	0.04	0.04	0.04	0.04	0.04	0.04	0.04	0.04
敷地境界北	0.09	0.09	0.09	0.09	0.09	0.09	0.09	0.10	0.07	0.07	0.07	0.06	0.07	0.06	0.07	0.07
敷地境界西	0.06	0.06	0.06	0.06	0.06	0.05	0.06	0.06	0.05	0.05	0.04	0.05	0.05	0.04	0.05	0.06
敷地境界南	0.09	0.09	0.09	0.08	0.09	0.09	0.09	0.08	0.08	0.08	0.07	0.07	0.07	0.07	0.07	0.08

測定場所	1月24日	1月25日	1月26日	1月27日	1月30日	1月31日	2月1日	2月2日	2月3日	2月6日	2月7日	2月8日	2月9日	2月10日	2月13日	2月14日
灰搬出室	0.04	0.05	0.04	0.05	0.05	0.04	0.04	0.05	0.05	0.05	0.04	0.04	0.04	0.04	0.04	0.05
混練機前	0.04	0.04	0.04	0.05	0.05	0.04	0.04	0.04	0.05	0.04	0.04	0.04	0.04	0.04	0.04	0.04
2階フロア	0.05	0.05	0.04	0.04	0.05	0.04	0.04	0.04	0.05	0.04	0.04	0.05	0.04	0.04	0.04	0.04
敷地境界東	0.04	0.05	0.04	0.05	0.05	0.04	0.05	0.04	0.04	0.05	0.05	0.04	0.04	0.05	0.05	0.05
敷地境界北	0.07	0.07	0.07	0.07	0.09	0.09	0.08	0.07	0.07	0.10	0.09	0.08	0.08	0.09	0.09	0.09
敷地境界西	0.05	0.05	0.05	0.06	0.06	0.05	0.06	0.05	0.04	0.07	0.06	0.06	0.05	0.06	0.05	0.06
敷地境界南	0.07	0.08	0.08	0.07	0.08	0.08	0.09	0.08	0.07	0.09	0.08	0.08	0.08	0.08	0.08	0.08

測定場所	2月15日	2月16日	2月17日	2月20日	2月21日	2月22日	2月23日	2月24日	2月27日	2月28日	3月1日	3月2日	3月3日	3月6日	3月7日	3月8日
灰搬出室	0.05	0.05	0.05	0.05	0.04	0.04	0.05	0.05	0.04	0.05	0.05	0.04	0.04	0.05	0.05	0.05
混練機前	0.04	0.04	0.04	0.04	0.04	0.04	0.04	0.03	0.04	0.04	0.04	0.04	0.03	0.04	0.04	0.04
2階フロア	0.04	0.04	0.05	0.04	0.05	0.04	0.05	0.04	0.04	0.04	0.04	0.05	0.04	0.04	0.05	0.05
敷地境界東	0.05	0.04	0.06	0.06	0.05	0.05	0.05	0.05	0.05	0.05	0.05	0.05	0.05	0.05	0.05	0.05
敷地境界北	0.08	0.09	0.10	0.08	0.09	0.08	0.09	0.09	0.08	0.08	0.09	0.08	0.08	0.08	0.09	0.08
敷地境界西	0.05	0.05	0.06	0.06	0.06	0.05	0.06	0.05	0.05	0.06	0.05	0.05	0.05	0.05	0.06	0.06
敷地境界南	0.08	0.08	0.09	0.09	0.08	0.08	0.09	0.08	0.08	0.08	0.08	0.08	0.08	0.08	0.08	0.08

測定場所	3月9日	3月10日	3月13日	3月14日	3月15日	3月16日	3月17日	3月21日	3月22日	3月23日	3月24日	3月27日	3月28日	3月29日	3月30日	3月31日
灰搬出室	0.05	0.04	0.05	0.05	0.04	0.05	0.05	0.05	0.05	0.05	0.05	0.05	0.04	0.05	0.05	0.04
混練機前	0.04	0.04	0.04	0.04	0.04	0.04	0.04	0.04	0.04	0.04	0.04	0.04	0.04	0.04	0.04	0.04
2階フロア	0.05	0.05	0.04	0.04	0.05	0.05	0.04	0.04	0.05	0.05	0.04	0.05	0.04	0.05	0.04	0.05
敷地境界東	0.05	0.05	0.06	0.05	0.06	0.05	0.05	0.06	0.05	0.06	0.05	0.05	0.05	0.05	0.05	0.05
敷地境界北	0.08	0.10	0.09	0.09	0.08	0.08	0.08	0.09	0.09	0.08	0.08	0.09	0.09	0.08	0.09	0.08
敷地境界西	0.05	0.06	0.06	0.05	0.05	0.06	0.06	0.06	0.05	0.07	0.06	0.06	0.06	0.06	0.06	0.05
敷地境界南	0.08	0.08	0.08	0.08	0.08	0.08	0.08	0.09	0.09	0.08	0.09	0.08	0.09	0.08	0.08	0.08

※ 測定は、地表より1mの高さで測定

空間線量測定結果（独自測定）（平成29年度）

胆江地区衛生センター（所在地：岩手県奥州市水沢佐倉河字仙人49番地）

単位：μSv/h

測定場所	4月3日	4月4日	4月5日	4月6日	4月7日	4月10日	4月11日	4月12日	4月13日	4月14日	4月17日	4月18日	4月19日	4月20日	4月21日	4月24日
灰搬出室	0.04	0.04	0.05	0.05	0.05	0.05	0.04	0.05	0.04	0.05	0.05	0.04	0.05	0.05	0.05	0.05
混練機前	0.04	0.04	0.04	0.04	0.04	0.04	0.04	0.04	0.04	0.04	0.04	0.03	0.04	0.04	0.04	0.04
2階フロア	0.05	0.04	0.05	0.04	0.04	0.05	0.04	0.05	0.05	0.04	0.04	0.04	0.05	0.04	0.04	0.04
敷地境界東	0.05	0.05	0.05	0.05	0.05	0.05	0.05	0.05	0.05	0.06	0.05	0.05	0.06	0.05	0.05	0.05
敷地境界北	0.08	0.08	0.09	0.08	0.08	0.09	0.09	0.08	0.08	0.09	0.08	0.08	0.08	0.08	0.08	0.08
敷地境界西	0.05	0.06	0.06	0.05	0.06	0.05	0.06	0.06	0.05	0.05	0.05	0.06	0.06	0.05	0.05	0.06
敷地境界南	0.09	0.09	0.09	0.09	0.09	0.09	0.09	0.09	0.09	0.09	0.09	0.08	0.09	0.09	0.09	0.08

0.12 0.12 0.12

測定場所	4月25日	4月26日	4月27日	4月28日	5月1日	5月2日	5月8日	5月9日	5月10日	5月11日	5月12日	5月15日	5月16日	5月17日	5月18日	5月19日
灰搬出室	0.04	0.05	0.05	0.05	0.04	0.05	0.05	0.05	0.05	0.05	0.04	0.05	0.05	0.04	0.05	0.04
混練機前	0.04	0.04	0.05	0.05	0.04	0.04	0.04	0.04	0.05	0.04	0.04	0.04	0.04	0.04	0.04	0.04
2階フロア	0.04	0.05	0.05	0.04	0.04	0.05	0.05	0.04	0.04	0.04	0.04	0.04	0.04	0.04	0.04	0.04
敷地境界東	0.05	0.05	0.05	0.06	0.05	0.05	0.05	0.05	0.05	0.06	0.05	0.06	0.05	0.05	0.05	0.05
敷地境界北	0.08	0.08	0.08	0.08	0.08	0.08	0.08	0.08	0.08	0.08	0.08	0.09	0.08	0.08	0.08	0.07
敷地境界西	0.06	0.05	0.06	0.06	0.06	0.06	0.05	0.06	0.06	0.06	0.05	0.06	0.06	0.06	0.06	0.05
敷地境界南	0.09	0.08	0.09	0.08	0.08	0.09	0.08	0.08	0.09	0.09	0.08	0.09	0.08	0.09	0.09	0.09

測定場所	5月22日	5月23日	5月24日	5月25日	5月26日	5月29日	5月30日	5月31日	6月1日	6月2日	6月5日	6月6日	6月7日	6月8日	6月9日	6月12日
灰搬出室	0.04	0.05	0.05	0.05	0.04	0.06	0.05	0.04	0.05	0.05	0.05	0.05	0.05	0.04	0.05	0.05
混練機前	0.04	0.04	0.04	0.04	0.04	0.04	0.04	0.04	0.04	0.04	0.04	0.04	0.04	0.04	0.04	0.04
2階フロア	0.04	0.04	0.05	0.04	0.05	0.05	0.04	0.04	0.04	0.05	0.04	0.05	0.04	0.04	0.04	0.04
敷地境界東	0.05	0.05	0.06	0.05	0.05	0.05	0.06	0.05	0.05	0.05	0.05	0.05	0.05	0.05	0.05	0.05
敷地境界北	0.08	0.08	0.08	0.08	0.08	0.08	0.08	0.06	0.08	0.08	0.08	0.08	0.08	0.08	0.08	0.08
敷地境界西	0.06	0.05	0.06	0.05	0.05	0.05	0.06	0.06	0.06	0.06	0.05	0.05	0.05	0.05	0.05	0.06
敷地境界南	0.09	0.09	0.09	0.08	0.09	0.08	0.08	0.08	0.09	0.09	0.08	0.08	0.09	0.08	0.09	0.08

測定場所	6月13日	6月14日	6月15日	6月16日	6月19日	6月20日	6月21日	6月22日	6月23日	6月26日	6月27日	6月28日	6月29日	6月30日	7月3日	7月4日
灰搬出室	0.05	0.05	0.05	0.04	0.05	0.05	0.05	0.05	0.05	0.05	0.04	0.04	0.04	0.04	0.05	0.05
混練機前	0.05	0.04	0.04	0.05	0.04	0.04	0.04	0.04	0.04	0.04	0.04	0.04	0.03	0.04	0.04	0.04
2階フロア	0.05	0.05	0.04	0.04	0.04	0.04	0.04	0.04	0.05	0.04	0.03	0.04	0.04	0.04	0.04	0.04
敷地境界東	0.05	0.05	0.05	0.05	30.00	0.05	0.05	0.05	0.05	0.05	0.04	0.05	0.05	0.06	0.06	0.05
敷地境界北	0.08	0.08	0.08	0.08	0.08	0.08	0.08	0.07	0.08	0.08	0.09	0.05	0.08	0.08	0.08	0.07
敷地境界西	0.05	0.06	0.05	0.05	0.06	0.06	0.05	0.06	0.06	0.05	0.06	0.05	0.07	0.07	0.05	0.05
敷地境界南	0.08	0.08	0.09	0.09	0.08	0.08	0.09	0.08	0.08	0.09	0.07	0.08	0.08	0.08	0.09	0.08

測定場所	7月5日	7月6日	7月7日	7月10日	7月11日	7月12日	7月13日	7月14日	7月18日	7月19日	7月20日	7月21日	7月24日	7月25日	7月26日	7月27日
灰搬出室	0.05	0.04	0.04	0.04	0.04	0.04	0.05	0.05	0.05	0.05	0.05	0.05	0.06	0.05	0.05	0.05
混練機前	0.04	0.04	0.04	0.04	0.04	0.04	0.04	0.04	0.04	0.04	0.04	0.05	0.05	0.04	0.05	0.04
2階フロア	0.04	0.04	0.04	0.04	0.04	0.04	0.05	0.05	0.05	0.05	0.04	0.05	0.05	0.05	0.04	0.05
敷地境界東	0.05	0.05	0.05	0.05	0.05	0.05	0.05	0.05	0.06	0.05	0.05	0.05	0.06	0.05	0.05	0.05
敷地境界北	0.08	0.08	0.08	0.08	0.08	0.08	0.10	0.10	0.09	0.09	0.09	0.09	0.10	0.10	0.09	0.10
敷地境界西	0.05	0.05	0.05	0.05	0.05	0.05	0.06	0.05	0.06	0.06	0.06	0.05	0.07	0.06	0.06	0.06
敷地境界南	0.08	0.08	0.08	0.09	0.09	0.08	0.10	0.10	0.10	0.09	0.10	0.10	0.10	0.09	0.10	0.10

※ 測定は、地表より1mの高さで測定

空間線量測定結果（独自測定）（平成29年度）

胆江地区衛生センター（所在地：岩手県奥州市水沢佐倉河字仙人49番地）

単位：μSv/h

測定場所	7月28日	7月31日	8月1日	8月2日	8月3日	8月4日	8月7日	8月8日	8月9日	8月13日	8月14日	8月15日	8月16日	8月17日	8月18日	8月21日
灰搬出室	0.05	0.05	0.05	0.05	0.05	0.04	0.05	0.05	0.05	0.05	0.05	0.04	0.04	0.05	0.04	0.05
混練機前	0.05	0.04	0.05	0.05	0.05	0.05	0.05	0.05	0.04	0.04	0.05	0.05	0.04	0.04	0.05	0.05
2階フロア	0.05	0.05	0.04	0.04	0.05	0.05	0.05	0.05	0.04	0.04	0.05	0.04	0.05	0.04	0.05	0.05
敷地境界東	0.05	0.05	0.05	0.05	0.06	0.05	0.05	0.05	0.05	0.05	0.05	0.04	0.04	0.05	0.05	0.05
敷地境界北	0.09	0.09	0.09	0.09	0.09	0.09	0.09	0.10	0.09	0.09	0.09	0.08	0.05	0.09	0.09	0.09
敷地境界西	0.06	0.07	0.06	0.06	0.06	0.06	0.06	0.06	0.06	0.06	0.05	0.06	0.05	0.05	0.06	0.05
敷地境界南	0.09	0.09	0.09	0.09	0.09	0.09	0.10	0.10	0.09	0.11	0.10	0.10	0.08	0.09	0.10	0.10

測定場所	8月22日	8月23日	8月24日	8月25日	8月28日	8月29日	8月30日	8月31日	9月1日	9月4日	9月5日	9月6日	9月7日	9月8日	9月11日	9月12日
灰搬出室	0.05	0.04	0.05	0.05	0.05	0.05	0.05	0.04	0.04	0.04	0.05	0.05	0.05	0.05	0.05	0.04
混練機前	0.05	0.05	0.04	0.04	0.04	0.04	0.05	0.05	0.04	0.04	0.04	0.04	0.05	0.04	0.04	0.04
2階フロア	0.05	0.05	0.04	0.05	0.05	0.05	0.05	0.05	0.04	0.05	0.04	0.05	0.05	0.05	0.05	0.04
敷地境界東	0.06	0.04	0.06	0.05	0.05	0.05	0.05	0.04	0.05	0.05	0.05	0.05	0.05	0.05	0.05	0.05
敷地境界北	0.11	0.09	0.10	0.09	0.09	0.09	0.08	0.08	0.07	0.08	0.08	0.08	0.08	0.07	0.07	0.07
敷地境界西	0.07	0.05	0.07	0.06	0.06	0.06	0.06	0.05	0.05	0.05	0.06	0.05	0.05	0.06	0.06	0.06
敷地境界南	0.10	0.10	0.09	0.10	0.09	0.09	0.10	0.09	0.08	0.09	0.09	0.09	0.09	0.09	0.09	0.07

測定場所	9月13日	9月14日	9月15日	9月19日	9月20日	9月21日	9月22日	9月25日	9月26日	9月27日	9月28日	9月29日	10月2日	10月3日	10月4日	10月5日
灰搬出室	0.05	0.05	0.05	0.05	0.05	0.04	0.04	0.05	0.04	0.04	0.05	0.04	0.04	0.05	0.05	0.05
混練機前	0.04	0.04	0.04	0.04	0.03	0.04	0.04	0.03	0.04	0.04	0.04	0.04	0.04	0.04	0.04	0.04
2階フロア	0.04	0.05	0.04	0.05	0.05	0.05	0.05	0.06	0.04	0.06	0.05	0.04	0.05	0.05	0.05	0.04
敷地境界東	0.05	0.05	0.04	0.05	0.04	0.05	0.04	0.05	0.05	0.04	0.05	0.04	0.05	0.06	0.06	0.06
敷地境界北	0.06	0.07	0.07	0.08	0.07	0.07	0.07	0.08	0.08	0.07	0.07	0.07	0.08	0.08	0.10	0.09
敷地境界西	0.05	0.05	0.06	0.05	0.05	0.05	0.05	0.06	0.06	0.06	0.06	0.05	0.06	0.07	0.06	0.06
敷地境界南	0.08	0.08	0.08	0.08	0.08	0.08	0.08	0.07	0.08	0.08	0.09	0.08	0.10	0.09	0.09	0.09

測定場所	10月6日	10月10日	10月11日	10月12日	10月13日	10月16日	10月17日	10月18日	10月19日	10月20日	10月23日	10月24日	10月25日	10月26日	10月27日	10月30日
灰搬出室	0.05	0.04	0.05	0.05	0.04	0.04	0.04	0.04	0.04	0.04	0.04	0.04	0.04	0.04	0.04	0.04
混練機前	0.04	0.04	0.04	0.04	0.04	0.04	0.04	0.04	0.04	0.04	0.04	0.04	0.03	0.04	0.04	0.04
2階フロア	0.05	0.04	0.04	0.04	0.04	0.04	0.05	0.04	0.04	0.04	0.05	0.04	0.04	0.05	0.04	0.04
敷地境界東	0.05	0.05	0.05	0.05	0.05	0.05	0.05	0.05	0.04	0.05	0.05	0.04	0.05	0.05	0.05	0.05
敷地境界北	0.10	0.08	0.08	0.07	0.07	0.07	0.07	0.07	0.08	0.08	0.07	0.07	0.08	0.08	0.08	0.08
敷地境界西	0.07	0.05	0.05	0.05	0.05	0.06	0.05	0.05	0.06	0.06	0.05	0.05	0.05	0.06	0.05	0.05
敷地境界南	0.08	0.07	0.07	0.08	0.08	0.07	0.08	0.08	0.08	0.08	0.08	0.08	0.08	0.08	0.08	0.08

測定場所	10月31日	11月1日	11月2日	11月6日	11月7日	11月8日	11月9日	11月10日	11月13日	11月14日	11月15日	11月16日	11月17日	11月20日	11月21日	11月22日
灰搬出室	0.05	0.04	0.04	0.04	0.04	0.04	0.05	0.05	0.04	0.04	0.04	0.04	0.04	0.04	0.04	0.04
混練機前	0.04	0.03	0.03	0.04	0.04	0.04	0.03	0.04	0.04	0.04	0.04	0.04	0.04	0.04	0.04	0.03
2階フロア	0.04	0.04	0.04	0.04	0.04	0.04	0.04	0.04	0.04	0.04	0.04	0.05	0.04	0.04	0.04	0.04
敷地境界東	0.04	0.05	0.04	0.04	0.05	0.05	0.05	0.04	0.05	0.05	0.05	0.05	0.05	0.05	0.05	0.05
敷地境界北	0.08	0.07	0.07	0.08	0.07	0.07	0.08	0.08	0.07	0.08	0.08	0.08	0.07	0.07	0.07	0.07
敷地境界西	0.05	0.05	0.05	0.05	0.05	0.05	0.06	0.05	0.05	0.05	0.05	0.05	0.05	0.05	0.05	0.05
敷地境界南	0.08	0.08	0.08	0.08	0.08	0.08	0.08	0.08	0.08	0.08	0.08	0.08	0.08	0.07	0.08	0.08

※ 測定は、地表より1mの高さで測定

空間線量測定結果（独自測定）（平成29年度）

胆江地区衛生センター（所在地：岩手県奥州市水沢佐倉河字仙人49番地）

単位：μSv/h

測定場所	11月24日	11月27日	11月28日	11月29日	11月30日	12月1日	12月4日	12月5日	12月6日	12月7日	12月8日	12月11日	12月12日	12月13日	12月14日	12月15日
灰搬出室	0.05	0.04	0.04	0.04	0.04	0.04	0.04	0.04	0.04	0.05	0.04	0.05	0.04	0.04	0.04	0.04
混練機前	0.03	0.04	0.04	0.04	0.04	0.04	0.04	0.04	0.03	0.04	0.04	0.03	0.04	0.04	0.04	0.04
2階フロア	0.04	0.05	0.05	0.04	0.04	0.04	0.04	0.04	0.04	0.04	0.04	0.04	0.05	0.04	0.04	0.04
敷地境界東	0.05	0.04	0.05	0.05	0.05	0.05	0.05	0.05	0.05	0.05	0.05	0.05	0.05	0.06	0.05	0.05
敷地境界北	0.08	0.08	0.08	0.08	0.07	0.07	0.07	0.07	0.07	0.08	0.07	0.04	0.08	0.06	0.05	0.05
敷地境界西	0.06	0.05	0.05	0.05	0.05	0.05	0.05	0.05	0.05	0.05	0.05	0.05	0.07	0.05	0.04	0.05
敷地境界南	0.08	0.07	0.08	0.08	0.07	0.08	0.07	0.08	0.08	0.08	0.08	0.08	0.09	0.08	0.06	0.08

測定場所	12月18日	12月19日	12月20日	12月21日	12月22日	12月25日	12月26日	12月27日	12月28日	1月4日	1月5日	1月9日	1月10日	1月11日	1月12日	1月15日
灰搬出室	0.04	0.04	0.05	0.04	0.04	0.05	0.04	0.04	0.05	0.04	0.04	0.04	0.04	0.04	0.04	0.05
混練機前	0.04	0.04	0.04	0.03	0.04	0.04	0.04	0.04	0.04	0.04	0.04	0.04	0.04	0.04	0.04	0.03
2階フロア	0.04	0.05	0.04	0.04	0.05	0.04	0.04	0.04	0.04	0.04	0.04	0.05	0.04	0.04	0.04	0.04
敷地境界東	0.05	0.06	0.05	0.05	0.05	0.07	0.05	0.04	0.04	0.04	0.03	0.04	0.05	0.04	0.04	0.04
敷地境界北	0.05	0.06	0.05	0.05	0.05	0.07	0.05	0.04	0.04	0.04	0.04	0.04	0.05	0.04	0.04	0.04
敷地境界西	0.05	0.06	0.05	0.05	0.05	0.08	0.05	0.04	0.04	0.04	0.04	0.05	0.05	0.04	0.04	0.04
敷地境界南	0.07	0.09	0.07	0.07	0.08	0.09	0.08	0.07	0.07	0.07	0.06	0.07	0.08	0.06	0.07	0.07

測定場所	1月16日	1月17日	1月18日	1月19日	1月22日	1月23日	1月24日	1月25日	1月26日	1月29日	1月30日	1月31日	2月1日	2月2日	2月5日	2月6日
灰搬出室	0.04	0.04	0.04	0.04	0.04	0.04	0.04	0.04	0.04	0.04	0.04	0.04	0.04	0.04	0.04	0.04
混練機前	0.04	0.04	0.03	0.04	0.04	0.03	0.03	0.04	0.04	0.04	0.04	0.03	0.04	0.04	0.04	0.04
2階フロア	0.04	0.04	0.04	0.04	0.04	0.04	0.04	0.04	0.04	0.04	0.04	0.04	0.04	0.04	0.04	0.04
敷地境界東	0.03	0.04	0.04	0.04	0.04	0.06	0.05	0.04	0.04	0.03	0.03	0.03	0.03	0.04	0.03	0.03
敷地境界北	0.04	0.04	0.05	0.05	0.04	0.08	0.05	0.05	0.04	0.04	0.03	0.03	0.03	0.04	0.03	0.04
敷地境界西	0.04	0.04	0.05	0.05	0.05	0.07	0.05	0.05	0.04	0.04	0.03	0.03	0.04	0.04	0.04	0.04
敷地境界南	0.07	0.07	0.07	0.07	0.07	0.08	0.08	0.08	0.06	0.06	0.06	0.05	0.06	0.06	0.07	0.06

測定場所	2月7日	2月8日	2月9日	2月13日	2月14日	2月15日	2月16日	2月19日	2月20日	2月21日	2月22日	2月23日	2月26日	2月27日	2月28日	3月1日
灰搬出室	0.04	0.04	0.04	0.04	0.04	0.04	0.04	0.04	0.05	0.04	0.04	0.04	0.04	0.04	0.04	0.04
混練機前	0.04	0.03	0.03	0.04	0.04	0.04	0.04	0.03	0.04	0.04	0.03	0.04	0.03	0.04	0.03	0.04
2階フロア	0.04	0.04	0.04	0.04	0.04	0.04	0.04	0.04	0.04	0.04	0.04	0.04	0.04	0.04	0.04	0.04
敷地境界東	0.03	0.03	0.03	0.03	0.03	0.03	0.03	0.03	0.04	0.03	0.03	0.03	0.03	0.03	0.03	0.04
敷地境界北	0.03	0.03	0.03	0.04	0.03	0.04	0.03	0.03	0.03	0.03	0.03	0.03	0.03	0.03	0.03	0.03
敷地境界西	0.04	0.04	0.04	0.05	0.04	0.04	0.04	0.04	0.04	0.04	0.04	0.04	0.04	0.04	0.04	0.05
敷地境界南	0.06	0.06	0.06	0.06	0.06	0.06	0.06	0.06	0.06	0.06	0.05	0.06	0.06	0.06	0.06	0.06

測定場所	3月2日	3月5日	3月6日	3月7日	3月8日	3月9日	3月12日	3月13日	3月14日	3月15日	3月16日	3月19日	3月20日	3月22日	3月23日	3月26日
灰搬出室	0.04	0.04	0.04	0.04	0.04	0.05	0.04	0.04	0.04	0.04	0.04	0.04	0.04	0.05	0.04	0.04
混練機前	0.03	0.03	0.04	0.03	0.04	0.04	0.04	0.03	0.04	0.04	0.04	0.03	0.04	0.04	0.04	0.04
2階フロア	0.04	0.04	0.04	0.04	0.04	0.04	0.04	0.04	0.04	0.04	0.04	0.04	0.04	0.04	0.04	0.04
敷地境界東	0.03	0.05	0.04	0.03	0.04	0.04	0.04	0.04	0.05	0.04	0.05	0.05	0.04	0.05	0.04	0.04
敷地境界北	0.04	0.06	0.04	0.05	0.05	0.04	0.05	0.04	0.05	0.05	0.04	0.05	0.05	0.05	0.04	0.04
敷地境界西	0.05	0.05	0.05	0.04	0.04	0.05	0.05	0.05	0.05	0.05	0.05	0.05	0.05	0.05	0.05	0.05
敷地境界南	0.06	0.08	0.07	0.07	0.08	0.08	0.08	0.08	0.08	0.07	0.08	0.08	0.08	0.08	0.07	0.08

※ 測定は、地表より1mの高さで測定

空間線量測定結果（独自測定）（平成29年度）

胆江地区衛生センター（所在地：岩手県奥州市水沢佐倉河字仙人49番地）単位： μ Sv/h

測定場所	3月27日	3月28日	3月29日	3月30日
灰搬出室	0.04	0.04	0.04	0.04
混練機前	0.04	0.04	0.03	0.04
2階フロア	0.04	0.04	0.04	0.04
敷地境界東	0.05	0.05	0.05	0.04
敷地境界北	0.05	0.04	0.04	0.04
敷地境界西	0.05	0.05	0.04	0.04
敷地境界南	0.08	0.08	0.08	0.08

※ 測定は、地表より1mの高さで測定

空間線量測定結果（独自測定）（平成30年度）

胆江地区衛生センター（所在地：岩手県奥州市水沢佐倉河字仙人49番地）

単位：μSv/h

測定場所	4月2日	4月3日	4月4日	4月5日	4月6日	4月9日	4月10日	4月11日	4月12日	4月13日	4月16日	4月17日	4月18日	4月19日	4月20日	4月23日
灰搬出室	0.04	0.05	0.04	0.04	0.04	0.04	0.04	0.04	0.04	0.04	0.04	0.04	0.04	0.04	0.04	0.04
混練機前	0.03	0.04	0.04	0.04	0.04	0.03	0.04	0.03	0.04	0.04	0.04	0.04	0.04	0.04	0.04	0.04
2階フロア	0.06	0.06	0.06	0.07	0.05	0.06	0.06	0.06	0.05	0.06	0.06	0.06	0.06	0.06	0.07	0.06
敷地境界東	0.05	0.05	0.05	0.04	0.06	0.05	0.05	0.05	0.05	0.05	0.05	0.05	0.05	0.05	0.05	0.05
敷地境界北	0.04	0.04	0.04	0.04	0.04	0.04	0.04	0.04	0.04	0.04	0.04	0.04	0.04	0.04	0.04	0.05
敷地境界西	0.05	0.05	0.06	0.05	0.05	0.05	0.05	0.05	0.05	0.05	0.05	0.05	0.05	0.04	0.05	0.05
敷地境界南	0.06	0.07	0.07	0.07	0.06	0.07	0.07	0.07	0.07	0.07	0.07	0.07	0.07	0.07	0.07	0.07

測定場所	4月24日	4月25日	4月26日	4月27日	5月1日	5月2日	5月7日	5月8日	5月9日	5月10日	5月11日	5月14日	5月15日	5月16日	5月17日	5月18日
灰搬出室	0.04	0.04	0.04	0.04	0.04	0.04	0.04	0.04	0.04	0.04	0.04	0.04	0.04	0.04	0.04	0.04
混練機前	0.04	0.04	0.04	0.03	0.03	0.04	0.04	0.04	0.04	0.04	0.04	0.04	0.04	0.03	0.04	0.04
2階フロア	0.06	0.06	0.06	0.06	0.06	0.06	0.06	0.06	0.06	0.06	0.06	0.06	0.06	0.06	0.06	0.06
敷地境界東	0.05	0.05	0.05	0.05	0.05	0.05	0.05	0.05	0.04	0.05	0.05	0.05	0.05	0.05	0.05	0.06
敷地境界北	0.04	0.05	0.04	0.04	0.04	0.04	0.05	0.04	0.04	0.04	0.04	0.04	0.04	0.04	0.04	0.05
敷地境界西	0.05	0.06	0.05	0.05	0.05	0.05	0.05	0.04	0.05	0.04	0.05	0.05	0.05	0.05	0.05	0.07
敷地境界南	0.07	0.07	0.07	0.07	0.07	0.07	0.07	0.07	0.07	0.07	0.07	0.06	0.06	0.07	0.07	0.07

測定場所	5月21日	5月22日	5月23日	5月24日	5月25日	5月28日	5月29日	5月30日	5月31日	6月1日	6月4日	6月5日	6月6日	6月7日	6月8日	6月11日
灰搬出室	0.04	0.04	0.04	0.04	0.04	0.04	0.04	0.04	0.04	0.04	0.04	0.04	0.04	0.04	0.04	0.04
混練機前	0.03	0.03	0.04	0.04	0.04	0.04	0.04	0.03	0.04	0.04	0.03	0.04	0.03	0.04	0.04	0.03
2階フロア	0.06	0.06	0.06	0.06	0.06	0.06	0.05	0.06	0.06	0.06	0.06	0.06	0.05	0.05	0.05	0.06
敷地境界東	0.05	0.05	0.05	0.05	0.05	0.05	0.05	0.05	0.05	0.05	0.05	0.04	0.05	0.05	0.05	0.05
敷地境界北	0.04	0.04	0.04	0.04	0.05	0.04	0.04	0.04	0.04	0.04	0.04	0.03	0.04	0.04	0.04	0.04
敷地境界西	0.05	0.05	0.05	0.05	0.05	0.05	0.05	0.05	0.05	0.05	0.05	0.05	0.05	0.05	0.05	0.05
敷地境界南	0.07	0.07	0.07	0.07	0.07	0.07	0.07	0.07	0.07	0.07	0.07	0.07	0.07	0.07	0.07	0.07

測定場所	6月12日	6月13日	6月14日	6月15日	6月18日	6月19日	6月20日	6月21日	6月22日	6月25日	6月26日	6月27日	6月28日	6月29日	7月2日	7月3日
灰搬出室	0.04	0.04	0.04	0.04	0.04	0.04	0.04	0.04	0.04	0.04	0.04	0.04	0.04	0.04	0.04	0.04
混練機前	0.04	0.03	0.04	0.04	0.04	0.04	0.04	0.04	0.04	0.04	0.04	0.04	0.04	0.04	0.03	0.03
2階フロア	0.06	0.06	0.05	0.06	0.06	0.06	0.06	0.06	0.06	0.06	0.05	0.05	0.06	0.06	0.06	0.06
敷地境界東	0.05	0.04	0.05	0.04	0.04	0.05	0.05	0.05	0.05	0.05	0.04	0.05	0.04	0.05	0.05	0.05
敷地境界北	0.04	0.04	0.04	0.04	0.04	0.04	0.04	0.04	0.04	0.04	0.03	0.03	0.04	0.04	0.04	0.04
敷地境界西	0.05	0.05	0.05	0.05	0.05	0.05	0.05	0.05	0.04	0.05	0.05	0.05	0.04	0.05	0.05	0.05
敷地境界南	0.07	0.07	0.07	0.07	0.06	0.07	0.08	0.07	0.07	0.07	0.07	0.07	0.06	0.08	0.07	0.07

測定場所	7月4日	7月5日	7月6日	7月9日	7月10日	7月11日	7月12日	7月13日	7月17日	7月18日	7月19日	7月20日	7月23日	7月24日	7月25日	7月26日
灰搬出室	0.04	0.04	0.04	0.04	0.04	0.04	0.04	0.04	0.04	0.04	0.04	0.04	0.04	0.04	0.04	0.04
混練機前	0.03	0.03	0.03	0.03	0.03	0.03	0.04	0.04	0.04	0.04	0.03	0.03	0.03	0.03	0.03	0.03
2階フロア	0.06	0.05	0.05	0.05	0.05	0.05	0.06	0.05	0.05	0.05	0.04	0.04	0.06	0.05	0.05	0.05
敷地境界東	0.05	0.04	0.04	0.04	0.05	0.05	0.05	0.05	0.05	0.04	0.05	0.05	0.04	0.05	0.04	0.04
敷地境界北	0.04	0.04	0.03	0.04	0.04	0.04	0.04	0.04	0.04	0.04	0.04	0.04	0.04	0.04	0.03	0.04
敷地境界西	0.05	0.04	0.05	0.05	0.05	0.05	0.05	0.05	0.05	0.05	0.05	0.05	0.05	0.05	0.05	0.05
敷地境界南	0.08	0.07	0.07	0.07	0.07	0.07	0.07	0.07	0.07	0.07	0.07	0.07	0.07	0.07	0.07	0.07

※ 測定は、地表より1mの高さで測定

空間線量測定結果（独自測定）（平成30年度）

胆江地区衛生センター（所在地：岩手県奥州市水沢佐倉河字仙人49番地）

単位：μSv/h

測定場所	7月27日	7月30日	7月31日	8月1日	8月2日	8月3日	8月6日	8月7日	8月8日	8月9日	8月10日	8月13日	8月14日	8月15日	8月16日	8月17日
灰搬出室	0.04	0.04	0.05	0.04	0.04	0.04	0.04	0.04	0.04	0.04	0.05	0.04	0.05	0.04	0.05	0.04
混練機前	0.03	0.04	0.04	0.04	0.04	0.04	0.04	0.04	0.03	0.04	0.04	0.04	0.04	0.04	0.04	0.04
2階フロア	0.05	0.06	0.06	0.06	0.06	0.06	0.05	0.06	0.06	0.06	0.06	0.06	0.06	0.06	0.06	0.05
敷地境界東	0.06	0.05	0.04	0.05	0.06	0.06	0.05	0.06	0.05	0.05	0.06	0.06	0.06	0.06	0.04	0.05
敷地境界北	0.04	0.04	0.04	0.04	0.04	0.04	0.04	0.05	0.04	0.04	0.04	0.04	0.04	0.03	0.04	0.03
敷地境界西	0.06	0.05	0.05	0.05	0.05	0.06	0.06	0.07	0.05	0.05	0.05	0.05	0.05	0.05	0.05	0.06
敷地境界南	0.08	0.09	0.09	0.09	0.09	0.09	0.08	0.09	0.09	0.09	0.09	0.08	0.08	0.09	0.08	0.08

測定場所	8月20日	8月21日	8月22日	8月23日	8月24日	8月27日	8月28日	8月29日	8月30日	8月31日	9月3日	9月4日	9月5日	9月6日	9月7日	9月10日
灰搬出室	0.04	0.03	0.04	0.04	0.04	0.04	0.04	0.04	0.05	0.04	0.04	0.04	0.04	0.04	0.04	0.04
混練機前	0.04	0.03	0.04	0.04	0.03	0.04	0.04	0.04	0.03	0.04	0.04	0.04	0.04	0.04	0.04	0.04
2階フロア	0.06	0.06	0.06	0.06	0.06	0.06	0.06	0.05	0.06	0.05	0.05	0.07	0.06	0.06	0.06	0.06
敷地境界東	0.05	0.05	0.05	0.06	0.05	0.05	0.06	0.05	0.05	0.06	0.05	0.05	0.05	0.05	0.05	0.05
敷地境界北	0.04	0.04	0.04	0.03	0.04	0.04	0.04	0.04	0.04	0.04	0.03	0.03	0.04	0.04	0.04	0.04
敷地境界西	0.05	0.05	0.06	0.05	0.06	0.05	0.06	0.05	0.05	0.06	0.05	0.05	0.05	0.05	0.06	0.06
敷地境界南	0.09	0.09	0.09	0.09	0.08	0.10	0.09	0.08	0.09	0.09	0.08	0.09	0.09	0.09	0.08	0.08

測定場所	9月11日	9月12日	9月13日	9月14日	9月18日	9月19日	9月20日	9月21日	9月25日	9月26日	9月27日	9月28日	10月1日	10月2日	10月3日	10月4日
灰搬出室	0.04	0.04	0.04	0.04	0.04	0.04	0.04	0.04	0.04	0.04	0.04	0.04	0.04	0.04	0.04	0.04
混練機前	0.04	0.04	0.03	0.04	0.04	0.05	0.04	0.04	0.04	0.04	0.04	0.03	0.04	0.04	0.04	0.04
2階フロア	0.06	0.05	0.06	0.05	0.06	0.05	0.05	0.05	0.06	0.05	0.06	0.05	0.06	0.06	0.06	0.06
敷地境界東	0.05	0.05	0.04	0.06	0.05	0.05	0.05	0.05	0.05	0.05	0.05	0.05	0.05	0.05	0.05	0.06
敷地境界北	0.04	0.04	0.04	0.03	0.04	0.03	0.04	0.04	0.04	0.04	0.04	0.04	0.04	0.04	0.04	0.04
敷地境界西	0.05	0.05	0.05	0.06	0.05	0.05	0.05	0.05	0.06	0.05	0.05	0.05	0.05	0.05	0.06	0.05
敷地境界南	0.08	0.08	0.08	0.08	0.09	0.09	0.08	0.07	0.08	0.09	0.08	0.07	0.08	0.09	0.09	0.08

測定場所	10月5日	10月9日	10月10日	10月11日	10月12日	10月15日	10月16日	10月17日	10月18日	10月19日	10月22日	10月23日	10月24日	10月25日	10月26日	10月29日
灰搬出室	0.03	0.04	0.04	0.04	0.05	0.04	0.04	0.05	0.04	0.04	0.04	0.05	0.04	0.04	0.04	0.05
混練機前	0.04	0.04	0.04	0.04	0.04	0.04	0.04	0.04	0.04	0.04	0.04	0.04	0.04	0.05	0.04	0.04
2階フロア	0.06	0.06	0.05	0.06	0.06	0.06	0.06	0.06	0.06	0.06	0.06	0.05	0.06	0.06	0.06	0.06
敷地境界東	0.05	0.05	0.05	0.05	0.05	0.05	0.06	0.05	0.05	0.05	0.06	0.05	0.05	0.05	0.05	0.05
敷地境界北	0.04	0.04	0.04	0.04	0.04	0.04	0.04	0.04	0.04	0.05	0.04	0.04	0.04	0.04	0.04	0.04
敷地境界西	0.06	0.06	0.06	0.05	0.05	0.05	0.06	0.05	0.05	0.05	0.05	0.05	0.05	0.06	0.05	0.06
敷地境界南	0.08	0.09	0.09	0.08	0.08	0.08	0.08	0.09	0.08	0.09	0.08	0.08	0.09	0.08	0.09	0.08

測定場所	10月30日	10月31日	11月1日	11月2日	11月5日	11月6日	11月7日	11月8日	11月9日	11月12日	11月13日	11月14日	11月15日	11月16日	11月19日	11月20日
灰搬出室	0.04	0.04	0.04	0.04	0.05	0.04	0.04	0.04	0.05	0.04	0.04	0.04	0.05	0.05	0.04	0.04
混練機前	0.04	0.04	0.04	0.03	0.03	0.04	0.04	0.03	0.04	0.04	0.04	0.04	0.04	0.04	0.03	0.03
2階フロア	0.06	0.06	0.06	0.06	0.04	0.05	0.06	0.06	0.06	0.06	0.06	0.05	0.05	0.06	0.06	0.06
敷地境界東	0.05	0.05	0.06	0.05	0.05	0.05	0.05	0.05	0.05	0.05	0.06	0.05	0.05	0.06	0.05	0.06
敷地境界北	0.03	0.04	0.04	0.04	0.04	0.04	0.04	0.05	0.04	0.04	0.04	0.04	0.03	0.03	0.04	0.04
敷地境界西	0.06	0.05	0.06	0.05	0.06	0.05	0.05	0.05	0.06	0.05	0.05	0.05	0.06	0.05	0.06	0.05
敷地境界南	0.08	0.08	0.08	0.07	0.07	0.08	0.09	0.09	0.08	0.07	0.08	0.08	0.08	0.07	0.08	0.08

※ 測定は、地表より1mの高さで測定

空間線量測定結果（独自測定）（平成30年度）

胆江地区衛生センター（所在地：岩手県奥州市水沢佐倉河字仙人49番地）

単位：μSv/h

測定場所	11月21日	11月22日	11月26日	11月27日	11月28日	11月29日	11月30日	12月3日	12月4日	12月5日	12月6日	12月7日	12月10日	12月11日	12月12日	12月13日
灰搬出室	0.04	0.05	0.04	0.05	0.04	0.04	0.04	0.04	0.04	0.04	0.04	0.05	0.04	0.05	0.04	0.04
混練機前	0.04	0.04	0.04	0.04	0.03	0.03	0.03	0.04	0.04	0.04	0.03	0.04	0.04	0.04	0.04	0.04
2階フロア	0.05	0.05	0.06	0.06	0.06	0.06	0.05	0.05	0.05	0.06	0.05	0.05	0.06	0.06	0.06	0.05
敷地境界東	0.07	0.06	0.06	0.06	0.05	0.05	0.06	0.06	0.06	0.06	0.07	0.05	0.06	0.06	0.04	0.05
敷地境界北	0.05	0.04	0.03	0.04	0.04	0.04	0.04	0.04	0.04	0.04	0.06	0.04	0.04	0.04	0.04	0.04
敷地境界西	0.06	0.05	0.05	0.06	0.05	0.05	0.05	0.05	0.05	0.05	0.07	0.06	0.05	0.05	0.05	0.05
敷地境界南	0.08	0.07	0.08	0.08	0.07	0.08	0.08	0.08	0.08	0.09	0.09	0.07	0.07	0.08	0.08	0.07

測定場所	12月14日	12月17日	12月18日	12月19日	12月20日	12月21日	12月25日	12月26日	12月27日	12月28日	1月4日	1月7日	1月8日	1月9日	1月10日	1月11日
灰搬出室	0.04	0.04	0.04	0.05	0.04	0.04	0.04	0.04	0.05	0.04	0.04	0.04	0.04	0.05	0.05	0.04
混練機前	0.04	0.04	0.03	0.04	0.04	0.03	0.04	0.04	0.03	0.03	0.04	0.04	0.04	0.04	0.04	0.04
2階フロア	0.06	0.06	0.06	0.06	0.05	0.06	0.05	0.06	0.06	0.06	0.06	0.06	0.06	0.06	0.06	0.06
敷地境界東	0.05	0.04	0.05	0.05	0.06	0.05	0.05	0.06	0.05	0.04	0.04	0.04	0.03	0.03	0.04	0.04
敷地境界北	0.04	0.04	0.04	0.04	0.04	0.04	0.04	0.04	0.04	0.04	0.04	0.04	0.04	0.04	0.04	0.03
敷地境界西	0.06	0.06	0.05	0.05	0.05	0.05	0.05	0.06	0.05	0.04	0.04	0.04	0.05	0.05	0.05	0.05
敷地境界南	0.06	0.06	0.06	0.07	0.07	0.07	0.08	0.07	0.07	0.05	0.06	0.07	0.06	0.07	0.07	0.07

測定場所	1月15日	1月16日	1月17日	1月18日	1月21日	1月22日	1月23日	1月24日	1月25日	1月28日	1月29日	1月30日	1月31日	2月1日	2月4日	2月5日
灰搬出室	0.04	0.04	0.04	0.05	0.04	0.04	0.04	0.04	0.05	0.04	0.04	0.04	0.04	0.04	0.05	0.04
混練機前	0.04	0.04	0.04	0.04	0.03	0.03	0.04	0.04	0.03	0.04	0.04	0.04	0.04	0.04	0.04	0.03
2階フロア	0.06	0.05	0.07	0.06	0.05	0.06	0.06	0.06	0.05	0.06	0.05	0.05	0.05	0.06	0.06	0.06
敷地境界東	0.03	0.04	0.03	0.04	0.04	0.04	0.03	0.04	0.03	0.04	0.03	0.03	0.03	0.03	0.04	0.03
敷地境界北	0.04	0.04	0.04	0.04	0.04	0.04	0.04	0.04	0.04	0.04	0.04	0.04	0.04	0.04	0.04	0.04
敷地境界西	0.06	0.05	0.05	0.05	0.05	0.05	0.05	0.05	0.05	0.05	0.05	0.05	0.05	0.06	0.06	0.06
敷地境界南	0.07	0.07	0.06	0.06	0.07	0.06	0.06	0.06	0.06	0.06	0.06	0.06	0.06	0.06	0.06	0.06

測定場所	2月6日	2月7日	2月8日	2月12日	2月13日	2月14日	2月15日	2月18日	2月19日	2月20日	2月21日	2月22日	2月25日	2月26日	2月27日	2月28日
灰搬出室	0.04	0.04	0.05	0.04	0.04	0.04	0.04	0.04	0.05	0.04	0.05	0.05	0.04	0.04	0.05	0.04
混練機前	0.04	0.03	0.04	0.04	0.04	0.04	0.04	0.04	0.04	0.04	0.05	0.04	0.04	0.04	0.04	0.05
2階フロア	0.06	0.06	0.05	0.05	0.07	0.06	0.06	0.06	0.06	0.06	0.07	0.07	0.06	0.07	0.06	0.07
敷地境界東	0.04	0.05	0.04	0.04	0.03	0.04	0.04	0.04	0.04	0.05	0.05	0.05	0.04	0.04	0.04	0.04
敷地境界北	0.04	0.04	0.04	0.04	0.04	0.03	0.04	0.04	0.04	0.05	0.04	0.04	0.05	0.04	0.04	0.04
敷地境界西	0.05	0.05	0.05	0.05	0.04	0.05	0.05	0.05	0.05	0.05	0.05	0.05	0.05	0.05	0.05	0.05
敷地境界南	0.05	0.07	0.06	0.06	0.05	0.05	0.06	0.05	0.06	0.07	0.05	0.07	0.05	0.07	0.06	0.05

測定場所	3月1日	3月4日	3月5日	3月6日	3月7日	3月8日	3月11日	3月12日	3月13日	3月14日	3月15日	3月18日	3月19日	3月20日	3月22日	3月25日
灰搬出室	0.05	0.04	0.04	0.04	0.05	0.04	0.05	0.04	0.04	0.04	0.05	0.05	0.05	0.05	0.05	0.05
混練機前	0.04	0.04	0.04	0.03	0.04	0.05	0.04	0.04	0.05	0.05	0.05	0.04	0.04	0.03	0.04	0.04
2階フロア	0.06	0.05	0.07	0.06	0.07	0.07	0.07	0.07	0.07	0.06	0.07	0.06	0.06	0.08	0.07	0.07
敷地境界東	0.05	0.05	0.06	0.06	0.05	0.05	0.05	0.05	0.05	0.06	0.04	0.05	0.05	0.05	0.06	0.05
敷地境界北	0.04	0.06	0.04	0.04	0.05	0.05	0.04	0.04	0.05	0.04	0.05	0.05	0.05	0.05	0.04	0.05
敷地境界西	0.05	0.06	0.06	0.06	0.06	0.05	0.06	0.05	0.05	0.07	0.06	0.04	0.06	0.06	0.05	0.06
敷地境界南	0.07	0.07	0.07	0.07	0.08	0.08	0.06	0.06	0.06	0.06	0.06	0.06	0.07	0.06	0.07	0.07

※ 測定は、地表より1mの高さで測定

空間線量測定結果（独自測定）（平成30年度）

胆江地区衛生センター（所在地：岩手県奥州市水沢佐倉河字仙人49番地）

測定場所	3月26日	3月27日	3月28日	3月29日
灰搬出室	0.04	0.04	0.05	0.05
混練機前	0.04	0.04	0.03	0.04
2階フロア	0.06	0.06	0.07	0.06
敷地境界東	0.05	0.05	0.05	0.05
敷地境界北	0.05	0.05	0.05	0.04
敷地境界西	0.06	0.06	0.05	0.05
敷地境界南	0.06	0.06	0.07	0.08

空間線量測定結果（独自測定）（平成23年度）

胆江地区最終処分場（所在地：岩手県奥州市前沢字石田148番4）

測定場所	8月3日	8月9日	8月12日	8月23日	8月25日	8月26日	8月30日	8月31日	9月1日	9月2日	9月5日	9月6日	9月7日	9月9日	9月12日	9月13日
埋立地1内	0.18	0.12	0.22	0.19	0.24	0.20	0.23	0.15	0.24	0.24	0.23	0.22	0.19	0.27	0.20	0.29
敷地境界東	0.35	0.25	0.19	0.24	0.23	0.31	0.28	0.27	0.33	0.25	0.45	0.31	0.38	0.22	0.37	0.20
敷地境界北	0.27	0.28	0.24	0.27	0.24	0.35	0.36	0.38	0.27	0.40	0.31	0.32	0.25	0.27	0.46	0.38
敷地境界西	0.28	0.25	0.21	0.30	0.24	0.34	0.43	0.22	0.32	0.38	0.36	0.28	0.25	0.42	0.51	0.30
敷地境界南	0.37	0.22	0.21	0.20	0.24	0.30	0.22	0.17	0.38	0.22	0.29	0.35	0.30	0.25	0.30	0.30
敷地外（石田地内）	0.26	0.25	0.36	0.23	0.27	0.21	0.28	0.23	0.42	0.27	0.22	0.29	0.28	0.22	0.25	0.25
敷地外（大袋地内）	0.22	0.24	0.20	0.20	0.24	0.21	0.30	0.24	0.35	0.28	0.29	0.25	0.27	0.25	0.37	0.22

測定場所	9月14日	9月15日	9月16日	9月20日	9月21日	9月22日	9月26日	9月27日	9月28日	9月29日	10月3日	10月4日	10月5日	10月6日	10月7日	10月11日
埋立地1内	0.24	0.18	0.23	0.17	0.15	0.25	0.13	0.21	0.15	0.16	0.22	0.24	0.26	0.14	0.14	0.13
敷地境界東	0.31	0.29	0.36	0.25	0.22	0.23	0.34	0.29	0.29	0.33	0.32	0.25	0.27	0.31	0.26	0.27
敷地境界北	0.24	0.29	0.46	0.24	0.19	0.30	0.36	0.29	0.40	0.30	0.38	0.34	0.38	0.37	0.34	0.41
敷地境界西	0.27	0.32	0.32	0.23	0.27	0.30	0.26	0.23	0.26	0.27	0.31	0.35	0.27	0.25	0.37	0.30
敷地境界南	0.34	0.33	0.32	0.24	0.27	0.28	0.40	0.26	0.32	0.32	0.24	0.41	0.27	0.27	0.30	0.29
敷地外（石田地内）	0.28	0.24	0.33	0.38	0.22	0.24	0.25	0.19	0.32	0.32	0.27	0.24	0.21	0.29	0.35	0.21
敷地外（大袋地内）	0.26	0.24	0.25	0.26	0.29	0.22	0.29	0.28	0.29	0.27	0.23	0.25	0.21	0.26	0.31	0.32

測定場所	10月12日	10月13日	10月14日	10月17日	10月18日	10月19日	10月20日	10月24日	10月25日	10月26日	10月27日	10月28日	10月31日	11月1日	11月2日	11月4日
埋立地1内	0.21	0.31	0.20	0.22	0.23	0.15	0.19	0.27	0.16	0.14	0.22	0.16	0.22	0.15	0.16	0.17
敷地境界東	0.28	0.28	0.28	0.33	0.31	0.38	0.31	0.24	0.30	0.21	0.29	0.23	0.21	0.30	0.37	0.33
敷地境界北	0.32	0.33	0.29	0.34	0.31	0.39	0.37	0.28	0.30	0.20	0.40	0.27	0.48	0.29	0.34	0.33
敷地境界西	0.34	0.36	0.25	0.31	0.30	0.31	0.34	0.42	0.23	0.28	0.34	0.24	0.36	0.31	0.23	0.38
敷地境界南	0.28	0.32	0.25	0.29	0.39	0.26	0.32	0.22	0.21	0.30	0.39	0.24	0.23	0.16	0.31	0.32
敷地外（石田地内）	0.31	0.29	0.28	0.24	0.24	0.31	0.30	0.33	0.35	0.33	0.31	0.29	0.31	0.37	0.28	0.29
敷地外（大袋地内）	0.31	0.33	0.30	0.31	0.32	0.39	0.29	0.27	0.25	0.41	0.29	0.26	0.30	0.32	0.33	0.26

測定場所	11月7日	11月8日	11月9日	11月10日	11月14日	11月15日	11月16日	11月17日	11月18日	11月21日	11月22日	11月24日	11月25日	11月28日	11月29日	11月30日
埋立地1内	0.27	0.22	0.20	0.23	0.15	0.16	0.15	0.18	0.18	0.21	0.13	0.16	0.12	0.15	0.16	0.19
敷地境界東	0.37	0.28	0.38	0.35	0.31	0.28	0.25	0.26	0.23	0.24	0.29	0.21	0.24	0.26	0.26	0.25
敷地境界北	0.31	0.48	0.41	0.36	0.41	0.34	0.37	0.38	0.28	0.24	0.31	0.38	0.26	0.30	0.39	0.24
敷地境界西	0.30	0.31	0.33	0.32	0.32	0.27	0.28	0.27	0.27	0.27	0.21	0.34	0.30	0.31	0.42	0.30
敷地境界南	0.28	0.27	0.31	0.34	0.38	0.24	0.32	0.38	0.22	0.28	0.27	0.28	0.21	0.23	0.31	0.23
敷地外（石田地内）	0.30	0.26	0.35	0.26	0.32	0.25	0.31	0.26	0.24	0.28	0.23	0.23	0.27	0.22	0.28	0.24
敷地外（大袋地内）	0.36	0.27	0.32	0.25	0.33	0.33	0.29	0.32	0.22	0.32	0.26	0.27	0.20	0.20	0.40	0.23

測定場所	12月1日	12月5日	12月6日	12月7日	12月8日	12月9日	12月12日	12月13日	12月14日	12月15日	12月16日	12月19日	12月20日	12月21日	12月26日	12月27日
埋立地1内	0.14	0.18	0.16	0.15	0.19	0.13	0.13	0.16	0.15	0.20	0.19	0.20	0.15	0.24	0.10	0.15
敷地境界東	0.37	0.27	0.31	0.21	0.23	0.26	0.28	0.22	0.31	0.32	0.27	0.30	0.21	0.33	0.22	0.21
敷地境界北	0.39	0.42	0.42	0.30	0.27	0.32	0.37	0.24	0.33	0.34	0.27	0.38	0.23	0.31	0.23	0.29
敷地境界西	0.29	0.47	0.40	0.24	0.24	0.32	0.40	0.31	0.34	0.27	0.35	0.30	0.23	0.31	0.26	0.25
敷地境界南	0.37	0.20	0.27	0.20	0.30	0.27	0.30	0.19	0.27	0.30	0.30	0.29	0.18	0.23	0.24	0.23
敷地外（石田地内）	0.25	0.23	0.26	0.28	0.36	0.24	0.33	0.33	0.22	0.30	0.25	0.29	0.18	0.26	0.25	0.25
敷地外（大袋地内）	0.30	0.28	0.31	0.31	0.31	0.23	0.30	0.31	0.39	0.36	0.23	0.38	0.16	0.27	0.32	0.22

※ 測定は、地表より1mの高さで測定

空間線量測定結果（独自測定）（平成23年度）

胆江地区最終処分場（所在地：岩手県奥州市前沢字石田148番4）

単位：μSv/h

測定場所	12月28日	1月4日	1月5日	1月6日	1月10日	1月11日	1月12日	1月13日	1月16日	1月17日	1月18日	1月20日	1月23日	1月24日	1月25日	1月26日
埋立地1内	0.14	0.11	0.15	0.15	0.12	0.16	0.13	0.08	0.08	0.08	0.09	0.08	0.07	0.07	0.08	0.08
敷地境界東	0.16	0.20	0.18	0.21	0.17	0.17	0.17	0.19	0.16	0.17	0.17	0.18	0.21	0.13	0.15	0.15
敷地境界北	0.21	0.22	0.19	0.23	0.23	0.18	0.24	0.25	0.23	0.23	0.26	0.23	0.15	0.14	0.19	0.20
敷地境界西	0.26	0.25	0.19	0.25	0.19	0.21	0.18	0.19	0.22	0.20	0.22	0.21	0.16	0.19	0.20	0.20
敷地境界南	0.22	0.21	0.19	0.20	0.15	0.21	0.18	0.17	0.16	0.16	0.19	0.16	0.15	0.22	0.14	0.14
敷地外（石田地内）	0.25	0.25	0.17	0.17	0.20	0.24	0.22	0.22	0.19	0.20	0.20	0.20	0.19	0.20	0.19	0.19
敷地外（大袋地内）	0.29	0.28	0.19	0.20	0.22	0.24	0.26	0.25	0.20	0.21	0.23	0.23	0.23	0.21	0.21	0.22

測定場所	1月27日	1月30日	1月31日	2月1日	2月2日	2月3日	2月6日	2月7日	2月9日	2月10日	2月13日	2月14日	2月15日	2月16日	2月17日	2月20日
埋立地1内	0.08	0.07	0.07	0.08	0.07	0.07	0.09	0.11	0.08	0.11	0.08	0.06	0.10	0.07	0.09	0.06
敷地境界東	0.16	0.13	0.14	0.12	0.11	0.12	0.12	0.11	0.12	0.12	0.12	0.12	0.12	0.11	0.12	0.12
敷地境界北	0.20	0.22	0.18	0.17	0.18	0.16	0.16	0.16	0.19	0.18	0.16	0.17	0.18	0.18	0.16	0.17
敷地境界西	0.18	0.17	0.17	0.13	0.13	0.13	0.16	0.14	0.15	0.18	0.14	0.14	0.15	0.15	0.17	0.15
敷地境界南	0.14	0.16	0.14	0.14	0.12	0.14	0.11	0.13	0.11	0.13	0.11	0.11	0.12	0.12	0.12	0.11
敷地外（石田地内）	0.19	0.17	0.19	0.16	0.14	0.14	0.13	0.15	0.13	0.15	0.13	0.14	0.16	0.14	0.15	0.14
敷地外（大袋地内）	0.22	0.18	0.21	0.20	0.18	0.17	0.17	0.15	0.15	0.16	0.14	0.14	0.15	0.15	0.15	0.16

測定場所	2月21日	2月22日	2月23日	2月24日	2月27日	2月29日	3月1日	3月2日	3月5日	3月6日	3月7日	3月8日	3月9日	3月12日	3月13日	3月14日
埋立地1内	0.09	0.08	0.08	0.10	0.08	0.09	0.08	0.10	0.09	0.06	0.09	0.08	0.09	0.06	0.10	0.12
敷地境界東	0.11	0.12	0.11	0.11	0.11	0.11	0.12	0.11	0.12	0.11	0.12	0.13	0.14	0.16	0.14	0.17
敷地境界北	0.17	0.17	0.17	0.16	0.16	0.16	0.16	0.16	0.15	0.14	0.17	0.17	0.17	0.21	0.18	0.20
敷地境界西	0.15	0.16	0.15	0.15	0.14	0.15	0.15	0.14	0.14	0.14	0.17	0.16	0.16	0.18	0.19	0.19
敷地境界南	0.12	0.12	0.12	0.12	0.10	0.12	0.11	0.11	0.11	0.12	0.12	0.12	0.12	0.14	0.13	0.12
敷地外（石田地内）	0.14	0.14	0.14	0.14	0.14	0.14	0.14	0.15	0.14	0.13	0.15	0.17	0.16	0.19	0.18	0.20
敷地外（大袋地内）	0.17	0.18	0.17	0.17	0.16	0.17	0.18	0.18	0.17	0.15	0.19	0.19	0.21	0.24	0.25	0.25

測定場所	3月15日	3月16日	3月21日	3月22日	3月23日	3月26日	3月27日	3月28日	3月29日	3月30日
埋立地1内	0.08	0.11	0.11	0.13	0.14	0.13	0.13	0.12	0.12	0.10
敷地境界東	0.16	0.18	0.24	0.25	0.26	0.26	0.26	0.22	0.23	0.25
敷地境界北	0.22	0.21	0.29	0.29	0.31	0.31	0.32	0.32	0.33	0.34
敷地境界西	0.20	0.22	0.25	0.24	0.28	0.27	0.24	0.25	0.25	0.25
敷地境界南	0.14	0.13	0.16	0.16	0.17	0.18	0.19	0.21	0.22	0.22
敷地外（石田地内）	0.21	0.21	0.23	0.24	0.24	0.26	0.26	0.24	0.24	0.25
敷地外（大袋地内）	0.26	0.27	0.24	0.28	0.24	0.28	0.27	0.29	0.29	0.28

※ 測定は、地表より1mの高さで測定

空間線量測定結果（独自測定）（平成24年度）

胆江地区最終処分場（所在地：岩手県奥州市前沢字石田148番4）

単位：μSv/h

測定場所	4月2日	4月3日	4月4日	4月5日	4月6日	4月9日	4月10日	4月11日	4月12日	4月13日	4月16日	4月17日	4月18日	4月20日	4月23日	4月24日
埋立地1内	0.17	0.14	0.19	0.17	0.12	0.12	0.11	0.12	0.10	0.14	0.21	0.11	0.13	0.11	0.14	0.10
敷地境界東	0.26	0.30	0.33	0.31	0.26	0.23	0.30	0.28	0.30	0.26	0.28	0.27	0.29	0.27	0.24	0.27
敷地境界北	0.31	0.34	0.35	0.33	0.30	0.30	0.32	0.34	0.34	0.32	0.34	0.38	0.33	0.33	0.34	0.33
敷地境界西	0.27	0.30	0.35	0.29	0.26	0.25	0.32	0.31	0.30	0.30	0.31	0.26	0.33	0.32	0.26	0.28
敷地境界南	0.25	0.26	0.27	0.27	0.27	0.24	0.27	0.28	0.26	0.25	0.28	0.27	0.28	0.27	0.25	0.26
敷地外（石田地内）	0.23	0.24	0.26	0.26	0.25	0.26	0.26	0.25	0.26	0.26	0.26	0.26	0.28	0.26	0.25	0.24
敷地外（大袋地内）	0.26	0.32	0.30	0.30	0.32	0.29	0.25	0.30	0.27	0.25	0.27	0.34	0.27	0.30	0.29	0.33

測定場所	4月25日	4月26日	4月27日	5月1日	5月2日	5月7日	5月8日	5月9日	5月10日	5月11日	5月15日	5月16日	5月17日	5月18日	5月21日	5月22日
埋立地1内	0.11	0.14	0.11	0.11	0.11	0.10	0.10	0.09	0.10	0.13	0.10	0.11	0.11	0.13	0.10	0.12
敷地境界東	0.26	0.28	0.23	0.25	0.28	0.27	0.29	0.27	0.27	0.23	0.26	0.25	0.27	0.26	0.27	0.29
敷地境界北	0.35	0.34	0.33	0.33	0.35	0.33	0.33	0.33	0.32	0.35	0.32	0.32	0.31	0.35	0.32	0.34
敷地境界西	0.28	0.29	0.28	0.27	0.28	0.28	0.27	0.32	0.28	0.29	0.30	0.30	0.29	0.29	0.30	0.30
敷地境界南	0.25	0.26	0.25	0.26	0.27	0.26	0.26	0.26	0.26	0.27	0.25	0.25	0.23	0.26	0.24	0.25
敷地外（石田地内）	0.25	0.26	0.24	0.22	0.22	0.23	0.24	0.23	0.23	0.25	0.23	0.24	0.24	0.24	0.21	0.23
敷地外（大袋地内）	0.26	0.24	0.29	0.30	0.32	0.30	0.33	0.29	0.30	0.25	0.28	0.26	0.23	0.27	0.32	0.30

測定場所	5月23日	5月24日	5月25日	5月28日	5月29日	5月30日	5月31日	6月4日	6月5日	6月6日	6月7日	6月8日	6月11日	6月12日	6月13日	6月14日
埋立地1内	0.10	0.09	0.09	0.10	0.11	0.10	0.11	0.10	0.11	0.11	0.10	0.11	0.10	0.11	0.10	0.11
敷地境界東	0.28	0.26	0.28	0.26	0.27	0.28	0.27	0.27	0.28	0.27	0.27	0.29	0.27	0.27	0.28	0.27
敷地境界北	0.35	0.37	0.34	0.34	0.35	0.34	0.31	0.34	0.32	0.34	0.34	0.31	0.34	0.35	0.34	0.34
敷地境界西	0.30	0.29	0.29	0.29	0.31	0.28	0.28	0.29	0.30	0.27	0.28	0.30	0.30	0.29	0.28	0.31
敷地境界南	0.26	0.24	0.25	0.23	0.25	0.26	0.26	0.29	0.25	0.25	0.25	0.27	0.24	0.27	0.24	0.25
敷地外（石田地内）	0.23	0.24	0.24	0.23	0.24	0.23	0.23	0.24	0.24	0.24	0.24	0.23	0.24	0.24	0.24	0.23
敷地外（大袋地内）	0.31	0.31	0.30	0.25	0.23	0.31	0.31	0.32	0.30	0.31	0.31	0.31	0.30	0.30	0.30	0.31

測定場所	6月15日	6月18日	6月19日	6月20日	6月22日	6月25日	6月26日	6月27日	6月28日	6月29日	7月2日	7月3日	7月4日	7月5日	7月6日	7月9日
埋立地1内	0.10	0.10	0.11	0.10	0.10	0.10	0.09	0.13	0.08	0.09	0.10	0.10	0.09	0.09	0.09	0.09
敷地境界東	0.27	0.27	0.27	0.27	0.25	0.26	0.25	0.27	0.26	0.26	0.26	0.23	0.25	0.26	0.21	0.25
敷地境界北	0.35	0.30	0.34	0.31	0.33	0.33	0.32	0.35	0.31	0.32	0.33	0.32	0.31	0.31	0.31	0.31
敷地境界西	0.29	0.28	0.25	0.29	0.28	0.27	0.31	0.27	0.29	0.27	0.29	0.30	0.29	0.27	0.23	0.28
敷地境界南	0.25	0.25	0.26	0.23	0.24	0.25	0.26	0.26	0.25	0.25	0.24	0.24	0.26	0.24	0.22	0.23
敷地外（石田地内）	0.23	0.23	0.23	0.23	0.23	0.24	0.23	0.21	0.22	0.25	0.23	0.21	0.24	0.24	0.22	0.21
敷地外（大袋地内）	0.31	0.31	0.23	0.30	0.31	0.25	0.31	0.31	0.31	0.31	0.23	0.30	0.30	0.23	0.25	0.23

測定場所	7月10日	7月12日	7月13日	7月17日	7月18日	7月19日	7月20日	7月23日	7月24日	7月25日	7月26日	7月27日	7月30日	7月31日	8月2日	8月3日
埋立地1内	0.11	0.12	0.09	0.10	0.08	0.10	0.10	0.10	0.11	0.10	0.12	0.10	0.09	0.09	0.10	0.10
敷地境界東	0.21	0.26	0.25	0.25	0.25	0.26	0.27	0.25	0.24	0.25	0.27	0.24	0.24	0.25	0.24	0.24
敷地境界北	0.31	0.33	0.31	0.32	0.31	0.32	0.30	0.33	0.31	0.32	0.32	0.30	0.31	0.32	0.30	0.31
敷地境界西	0.27	0.28	0.31	0.28	0.29	0.27	0.28	0.28	0.27	0.26	0.29	0.26	0.27	0.25	0.27	0.27
敷地境界南	0.24	0.23	0.24	0.23	0.24	0.22	0.22	0.24	0.24	0.23	0.23	0.24	0.23	0.22	0.23	0.23
敷地外（石田地内）	0.22	0.23	0.21	0.23	0.23	0.23	0.21	0.20	0.22	0.23	0.23	0.22	0.22	0.21	0.22	0.20
敷地外（大袋地内）	0.29	0.25	0.30	0.30	0.30	0.30	0.31	0.27	0.29	0.31	0.22	0.22	0.23	0.22	0.23	0.25

※ 測定は、地表より1mの高さで測定

空間線量測定結果（独自測定）（平成24年度）

胆江地区最終処分場（所在地：岩手県奥州市前沢字石田148番4）

単位：μSv/h

測定場所	8月6日	8月7日	8月8日	8月9日	8月10日	8月13日	8月14日	8月15日	8月16日	8月17日	8月20日	8月22日	8月23日	8月24日	8月27日	8月28日
埋立地1内	0.10	0.14	0.10	0.14	0.10	0.11	0.11	0.10	0.10	0.08	0.09	0.09	0.08	0.09	0.11	0.09
敷地境界東	0.23	0.24	0.25	0.25	0.25	0.25	0.24	0.26	0.27	0.25	0.24	0.23	0.24	0.17	0.24	0.23
敷地境界北	0.30	0.31	0.33	0.32	0.33	0.33	0.32	0.32	0.30	0.31	0.30	0.29	0.30	0.29	0.30	0.29
敷地境界西	0.27	0.27	0.26	0.25	0.29	0.27	0.26	0.29	0.27	0.24	0.27	0.24	0.25	0.27	0.28	0.26
敷地境界南	0.23	0.22	0.24	0.25	0.24	0.25	0.23	0.24	0.23	0.24	0.22	0.24	0.22	0.22	0.23	0.25
敷地外（石田地内）	0.22	0.22	0.23	0.21	0.23	0.21	0.22	0.22	0.21	0.21	0.20	0.20	0.21	0.22	0.22	0.22
敷地外（大袋地内）	0.23	0.22	0.24	0.23	0.22	0.21	0.22	0.22	0.20	0.21	0.21	0.20	0.21	0.21	0.23	0.22

測定場所	8月29日	8月30日	8月31日	9月3日	9月4日	9月5日	9月6日	9月7日	9月11日	9月12日	9月13日	9月14日	9月18日	9月19日	9月20日	9月21日
埋立地1内	0.10	0.10	0.10	0.10	0.10	0.10	0.09	0.10	0.10	0.09	0.09	0.09	0.10	0.10	0.10	0.11
敷地境界東	0.24	0.24	0.25	0.23	0.24	0.25	0.24	0.24	0.21	0.22	0.23	0.23	0.23	0.25	0.17	0.27
敷地境界北	0.30	0.31	0.31	0.31	0.32	0.29	0.29	0.29	0.29	0.31	0.30	0.32	0.29	0.29	0.28	0.33
敷地境界西	0.28	0.31	0.27	0.27	0.29	0.28	0.26	0.24	0.28	0.24	0.27	0.27	0.21	0.22	0.28	0.27
敷地境界南	0.22	0.23	0.23	0.23	0.23	0.21	0.24	0.24	0.22	0.22	0.23	0.23	0.21	0.22	0.25	0.27
敷地外（石田地内）	0.22	0.22	0.21	0.21	0.22	0.22	0.21	0.22	0.23	0.20	0.22	0.22	0.21	0.21	0.20	0.22
敷地外（大袋地内）	0.21	0.21	0.22	0.20	0.22	0.20	0.21	0.15	0.19	0.21	0.18	0.23	0.22	0.20	0.18	0.23

測定場所	9月24日	9月25日	9月26日	9月27日	9月28日	10月2日	10月3日	10月4日	10月5日	10月9日	10月10日	10月11日	10月12日	10月15日	10月16日	10月17日
埋立地1内	0.11	0.09	0.11	0.10	0.10	0.10	0.09	0.09	0.10	0.10	0.09	0.10	0.09	0.11	0.10	0.09
敷地境界東	0.22	0.21	0.22	0.16	0.24	0.15	0.22	0.23	0.16	0.21	0.24	0.17	0.25	0.16	0.16	0.15
敷地境界北	0.32	0.28	0.29	0.28	0.32	0.31	0.32	0.31	0.31	0.30	0.31	0.29	0.29	0.29	0.29	0.32
敷地境界西	0.24	0.19	0.22	0.24	0.25	0.23	0.23	0.25	0.20	0.25	0.24	0.22	0.25	0.28	0.27	0.27
敷地境界南	0.21	0.21	0.22	0.19	0.22	0.22	0.22	0.21	0.18	0.19	0.23	0.19	0.20	0.19	0.19	0.22
敷地外（石田地内）	0.21	0.20	0.20	0.19	0.22	0.20	0.21	0.21	0.18	0.20	0.22	0.20	0.19	0.20	0.19	0.22
敷地外（大袋地内）	0.20	0.19	0.18	0.17	0.20	0.20	0.18	0.19	0.19	0.21	0.23	0.21	0.17	0.20	0.18	0.19

測定場所	10月18日	10月19日	10月23日	10月24日	10月25日	10月26日	10月29日	10月30日	10月31日	11月1日	11月2日	11月5日	11月6日	11月7日	11月8日	11月12日
埋立地1内	0.10	0.09	0.10	0.09	0.12	0.09	0.09	0.09	0.09	0.09	0.11	0.09	0.09	0.09	0.10	0.10
敷地境界東	0.22	0.24	0.15	0.24	0.23	0.17	0.16	0.16	0.16	0.15	0.24	0.21	0.16	0.23	0.18	0.21
敷地境界北	0.31	0.29	0.27	0.32	0.32	0.31	0.31	0.29	0.27	0.23	0.30	0.31	0.30	0.27	0.30	0.30
敷地境界西	0.20	0.28	0.19	0.26	0.26	0.24	0.26	0.22	0.22	0.28	0.25	0.24	0.21	0.22	0.22	0.23
敷地境界南	0.22	0.21	0.19	0.21	0.24	0.20	0.18	0.21	0.21	0.18	0.22	0.22	0.19	0.20	0.22	0.22
敷地外（石田地内）	0.21	0.23	0.19	0.20	0.22	0.19	0.18	0.20	0.19	0.18	0.24	0.21	0.20	0.21	0.21	0.24
敷地外（大袋地内）	0.20	0.22	0.18	0.18	0.22	0.20	0.19	0.25	0.19	0.20	0.17	0.21	0.21	0.21	0.21	0.18

測定場所	11月13日	11月14日	11月15日	11月16日	11月19日	11月20日	11月21日	11月22日	11月26日	11月27日	11月28日	11月29日	12月3日	12月4日	12月5日	12月6日
埋立地1内	0.10	0.09	0.10	0.10	0.09	0.09	0.10	0.10	0.09	0.11	0.09	0.09	0.09	0.10	0.11	0.10
敷地境界東	0.19	0.15	0.17	0.20	0.20	0.16	0.16	0.17	0.15	0.21	0.18	0.18	0.16	0.18	0.20	0.18
敷地境界北	0.34	0.26	0.29	0.29	0.26	0.29	0.33	0.28	0.28	0.28	0.31	0.26	0.29	0.26	0.33	0.31
敷地境界西	0.27	0.20	0.24	0.20	0.23	0.21	0.22	0.23	0.21	0.23	0.23	0.21	0.21	0.23	0.26	0.24
敷地境界南	0.21	0.17	0.21	0.19	0.18	0.21	0.21	0.18	0.19	0.20	0.21	0.16	0.20	0.17	0.24	0.22
敷地外（石田地内）	0.22	0.17	0.21	0.18	0.18	0.16	0.20	0.19	0.19	0.21	0.20	0.18	0.19	0.18	0.23	0.19
敷地外（大袋地内）	0.15	0.20	0.23	0.18	0.19	0.20	0.19	0.18	0.19	0.18	0.17	0.17	0.19	0.18	0.18	0.17

※ 測定は、地表より1mの高さで測定

空間線量測定結果（独自測定）（平成24年度）

胆江地区最終処分場（所在地：岩手県奥州市前沢字石田148番4）

単位：μSv/h

測定場所	12月7日	12月10日	12月11日	12月12日	12月13日	12月14日	12月17日	12月18日	12月19日	12月21日	12月25日	12月26日	12月27日	12月28日	1月4日	1月7日
埋立地1内	0.10	0.10	0.07	0.09	0.08	0.08	0.09	0.07	0.08	0.07	0.08	0.08	0.07	0.07	0.08	0.06
敷地境界東	0.16	0.15	0.14	0.16	0.16	0.16	0.16	0.18	0.17	0.14	0.15	0.17	0.14	0.11	0.13	0.13
敷地境界北	0.26	0.24	0.26	0.26	0.22	0.25	0.28	0.30	0.30	0.30	0.29	0.24	0.20	0.19	0.19	0.20
敷地境界西	0.24	0.17	0.19	0.20	0.17	0.18	0.21	0.23	0.24	0.23	0.20	0.22	0.17	0.14	0.14	0.16
敷地境界南	0.20	0.17	0.16	0.18	0.16	0.16	0.17	0.18	0.22	0.19	0.18	0.17	0.15	0.15	0.13	0.14
敷地外（石田地内）	0.17	0.18	0.18	0.16	0.17	0.16	0.16	0.20	0.19	0.18	0.20	0.15	0.14	0.13	0.12	0.15
敷地外（大袋地内）	0.20	0.17	0.18	0.16	0.18	0.18	0.18	0.18	0.18	0.18	0.19	0.16	0.12	0.12	0.15	0.17

測定場所	1月8日	1月9日	1月10日	1月11日	1月15日	1月16日	1月18日	1月21日	1月22日	1月23日	1月24日	1月25日	1月28日	1月29日	1月30日	1月31日
埋立地1内	0.07	0.08	0.08	0.07	0.08	0.08	0.07	0.06	0.07	0.06	0.06	0.08	0.05	0.04	0.05	0.05
敷地境界東	0.15	0.14	0.13	0.12	0.11	0.12	0.11	0.10	0.11	0.11	0.11	0.11	0.08	0.09	0.09	0.09
敷地境界北	0.20	0.22	0.18	0.20	0.15	0.18	0.16	0.19	0.16	0.18	0.18	0.17	0.16	0.16	0.14	0.14
敷地境界西	0.16	0.16	0.16	0.14	0.13	0.12	0.13	0.13	0.14	0.12	0.12	0.12	0.11	0.11	0.08	0.11
敷地境界南	0.13	0.14	0.14	0.14	0.12	0.13	0.12	0.11	0.13	0.11	0.11	0.11	0.09	0.10	0.10	0.09
敷地外（石田地内）	0.15	0.16	0.15	0.17	0.11	0.12	0.11	0.11	0.12	0.11	0.11	0.11	0.10	0.10	0.09	0.10
敷地外（大袋地内）	0.16	0.17	0.17	0.15	0.11	0.12	0.12	0.11	0.14	0.14	0.14	0.13	0.12	0.10	0.11	0.11

測定場所	2月1日	2月4日	2月5日	2月7日	2月8日	2月12日	2月13日	2月14日	2月15日	2月18日	2月19日	2月20日	2月21日	2月22日	2月25日	2月26日
埋立地1内	0.06	0.07	0.07	0.07	0.06	0.07	0.06	0.07	0.06	0.07	0.06	0.07	0.09	0.05	0.05	0.05
敷地境界東	0.09	0.10	0.10	0.10	0.12	0.10	0.08	0.10	0.09	0.10	0.10	0.10	0.10	0.10	0.08	0.08
敷地境界北	0.16	0.18	0.17	0.18	0.19	0.18	0.15	0.18	0.16	0.17	0.18	0.17	0.14	0.16	0.15	0.13
敷地境界西	0.10	0.11	0.12	0.12	0.13	0.12	0.11	0.10	0.10	0.10	0.11	0.10	0.11	0.10	0.09	0.09
敷地境界南	0.11	0.12	0.10	0.10	0.12	0.10	0.08	0.10	0.10	0.11	0.09	0.10	0.09	0.08	0.08	0.09
敷地外（石田地内）	0.10	0.12	0.11	0.12	0.13	0.12	0.11	0.12	0.11	0.12	0.11	0.12	0.12	0.12	0.09	0.09
敷地外（大袋地内）	0.12	0.13	0.13	0.13	0.15	0.14	0.11	0.12	0.11	0.12	0.12	0.18	0.15	0.15	0.10	0.10

測定場所	2月28日	3月1日	3月4日	3月5日	3月6日	3月7日	3月8日	3月11日	3月12日	3月13日	3月14日	3月15日	3月18日	3月21日	3月22日	3月25日
埋立地1内	0.06	0.07	0.06	0.06	0.05	0.07	0.07	0.06	0.06	0.07	0.07	0.07	0.07	0.08	0.09	0.08
敷地境界東	0.08	0.08	0.08	0.11	0.11	0.11	0.13	0.14	0.12	0.14	0.13	0.14	0.23	0.18	0.14	0.14
敷地境界北	0.15	0.17	0.15	0.17	0.18	0.16	0.23	0.27	0.19	0.25	0.27	0.29	0.30	0.33	0.30	0.29
敷地境界西	0.08	0.10	0.10	0.10	0.11	0.12	0.14	0.15	0.16	0.19	0.18	0.19	0.22	0.21	0.20	0.26
敷地境界南	0.08	0.10	0.10	0.08	0.10	0.09	0.12	0.16	0.12	0.14	0.16	0.15	0.20	0.19	0.16	0.16
敷地外（石田地内）	0.10	0.12	0.10	0.12	0.13	0.12	0.15	0.15	0.15	0.19	0.21	0.18	0.21	0.20	0.20	0.19
敷地外（大袋地内）	0.14	0.13	0.17	0.18	0.17	0.16	0.19	0.20	0.15	0.20	0.15	0.16	0.15	0.16	0.17	0.16

測定場所	3月26日	3月27日	3月28日	3月29日
埋立地1内	0.08	0.23	0.07	0.07
敷地境界東	0.14	0.14	0.14	0.20
敷地境界北	0.28	0.25	0.26	0.25
敷地境界西	0.26	0.07	0.21	0.26
敷地境界南	0.17	0.16	0.15	0.19
敷地外（石田地内）	0.17	0.19	0.16	0.17
敷地外（大袋地内）	0.16	0.17	0.14	0.16

※ 測定は、地表より1mの高さで測定

空間線量測定結果（独自測定）（平成25年度）

胆江地区最終処分場（所在地：岩手県奥州市前沢字石田148番4）

単位：μSv/h

測定場所	4月1日	4月2日	4月3日	4月4日	4月5日	4月8日	4月9日	4月10日	4月11日	4月12日	4月15日	4月16日	4月17日	4月18日	4月19日	4月22日
埋立地1内	0.08	0.08	0.09	0.08	0.06	0.07	0.07	0.07	0.07	0.06	0.07	0.07	0.07	0.08	0.08	0.09
敷地境界東	0.16	0.23	0.23	0.18	0.13	0.16	0.15	0.14	0.16	0.13	0.15	0.15	0.19	0.20	0.16	0.17
敷地境界北	0.30	0.26	0.27	0.27	0.24	0.28	0.25	0.23	0.30	0.24	0.25	0.27	0.28	0.30	0.26	0.27
敷地境界西	0.19	0.23	0.22	0.22	0.18	0.20	0.21	0.20	0.22	0.19	0.20	0.23	0.19	0.23	0.19	0.22
敷地境界南	0.20	0.21	0.21	0.21	0.16	0.16	0.19	0.15	0.20	0.16	0.17	0.21	0.16	0.19	0.18	0.21
敷地外（石田地内）	0.19	0.20	0.21	0.18	0.15	0.17	0.16	0.15	0.21	0.14	0.17	0.20	0.15	0.19	0.19	0.19
敷地外（大袋地内）	0.15	0.15	0.14	0.14	0.14	0.14	0.13	0.15	0.14	0.17	0.14	0.16	0.16	0.14	0.15	0.13

測定場所	4月23日	4月24日	4月25日	4月26日	4月30日	5月1日	5月2日	5月7日	5月8日	5月9日	5月10日	5月13日	5月14日	5月15日	5月16日	5月17日
埋立地1内	0.08	0.07	0.06	0.07	0.08	0.06	0.07	0.08	0.10	0.06	0.08	0.07	0.07	0.07	0.08	0.06
敷地境界東	0.14	0.21	0.20	0.15	0.18	0.18	0.19	0.20	0.17	0.17	0.21	0.19	0.12	0.19	0.21	0.17
敷地境界北	0.23	0.28	0.28	0.25	0.26	0.26	0.31	0.28	0.29	0.23	0.29	0.28	0.26	0.27	0.26	0.27
敷地境界西	0.21	0.23	0.21	0.22	0.19	0.21	0.22	0.21	0.31	0.20	0.14	0.21	0.21	0.22	0.22	0.20
敷地境界南	0.18	0.19	0.18	0.18	0.18	0.20	0.18	0.19	0.17	0.18	0.14	0.20	0.18	0.21	0.20	0.18
敷地外（石田地内）	0.16	0.19	0.19	0.15	0.16	0.19	0.15	0.18	0.16	0.16	0.17	0.17	0.17	0.18	0.19	0.18
敷地外（大袋地内）	0.13	0.19	0.14	0.16	0.15	0.14	0.14	0.17	0.14	0.12	0.16	0.12	0.15	0.14	0.15	0.12

測定場所	5月20日	5月21日	5月22日	5月23日	5月24日	5月27日	5月28日	5月29日	5月30日	5月31日	6月3日	6月4日	6月5日	6月6日	6月7日	6月10日
埋立地1内	0.07	0.07	0.07	0.07	0.08	0.08	0.11	0.07	0.08	0.07	0.08	0.07	0.06	0.07	0.08	0.07
敷地境界東	0.18	0.19	0.16	0.13	0.14	0.14	0.19	0.16	0.14	0.14	0.18	0.14	0.13	0.18	0.14	0.12
敷地境界北	0.27	0.26	0.27	0.22	0.25	0.31	0.25	0.27	0.28	0.23	0.25	0.27	0.27	0.23	0.21	0.27
敷地境界西	0.24	0.21	0.19	0.24	0.24	0.23	0.25	0.22	0.22	0.23	0.21	0.20	0.18	0.20	0.20	0.26
敷地境界南	0.19	0.19	0.19	0.17	0.20	0.21	0.19	0.21	0.20	0.20	0.21	0.19	0.17	0.15	0.16	0.17
敷地外（石田地内）	0.17	0.17	0.18	0.19	0.18	0.21	0.18	0.19	0.18	0.19	0.18	0.17	0.19	0.15	0.17	0.17
敷地外（大袋地内）	0.13	0.13	0.14	0.19	0.14	0.14	0.15	0.15	0.14	0.14	0.13	0.15	0.15	0.13	0.13	0.15

測定場所	6月11日	6月12日	6月13日	6月14日	6月17日	6月18日	6月19日	6月20日	6月21日	6月24日	6月25日	6月26日	6月27日	6月28日	7月1日	7月2日
埋立地1内	0.08	0.07	0.07	0.07	0.08	0.07	0.09	0.06	0.08	0.08	0.07	0.08	0.07	0.07	0.08	0.07
敷地境界東	0.16	0.13	0.13	0.16	0.16	0.16	0.15	0.15	0.16	0.18	0.13	0.16	0.14	0.16	0.14	0.15
敷地境界北	0.24	0.27	0.28	0.26	0.27	0.24	0.27	0.25	0.24	0.26	0.26	0.26	0.27	0.26	0.25	0.25
敷地境界西	0.20	0.22	0.20	0.24	0.20	0.17	0.18	0.17	0.22	0.22	0.14	0.20	0.20	0.22	0.20	0.18
敷地境界南	0.18	0.19	0.17	0.21	0.19	0.17	0.18	0.18	0.18	0.18	0.21	0.18	0.19	0.19	0.20	0.19
敷地外（石田地内）	0.19	0.18	0.17	0.17	0.16	0.17	0.18	0.16	0.15	0.17	0.18	0.19	0.17	0.18	0.16	0.17
敷地外（大袋地内）	0.13	0.14	0.15	0.12	0.14	0.13	0.16	0.14	0.16	0.13	0.15	0.14	0.15	0.15	0.14	0.12

測定場所	7月3日	7月4日	7月5日	7月8日	7月9日	7月10日	7月11日	7月12日	7月16日	7月17日	7月18日	7月19日	7月22日	7月23日	7月24日	7月25日
埋立地1内	0.07	0.07	0.08	0.07	0.09	0.08	0.08	0.07	0.09	0.10	0.10	0.07	0.07	0.10	0.07	0.07
敷地境界東	0.15	0.20	0.14	0.12	0.14	0.14	0.14	0.18	0.13	0.13	0.18	0.12	0.13	0.13	0.14	0.13
敷地境界北	0.26	0.27	0.25	0.25	0.26	0.27	0.26	0.26	0.23	0.25	0.27	0.25	0.26	0.25	0.26	0.25
敷地境界西	0.18	0.23	0.23	0.19	0.24	0.23	0.21	0.21	0.17	0.20	0.21	0.19	0.20	0.20	0.22	0.19
敷地境界南	0.19	0.18	0.20	0.18	0.17	0.19	0.20	0.21	0.17	0.18	0.20	0.19	0.19	0.18	0.19	0.19
敷地外（石田地内）	0.19	0.18	0.18	0.17	0.16	0.19	0.18	0.19	0.17	0.16	0.20	0.17	0.16	0.18	0.18	0.17
敷地外（大袋地内）	0.14	0.14	0.14	0.15	0.15	0.13	0.14	0.16	0.14	0.13	0.15	0.12	0.13	0.14	0.14	0.16

※ 測定は、地表より1mの高さで測定

空間線量測定結果（独自測定）（平成25年度）

胆江地区最終処分場（所在地：岩手県奥州市前沢字石田148番4）単位： μ Sv/h

測定場所	3月26日	3月27日	3月28日	3月31日
埋立地1内	0.07	0.07	0.08	0.07
敷地境界東	0.09	0.11	0.18	0.11
敷地境界北	0.22	0.23	0.21	0.23
敷地境界西	0.15	0.14	0.17	0.17
敷地境界南	0.14	0.14	0.14	0.15
敷地外（石田地内）	0.15	0.16	0.16	0.14
敷地外（大袋地内）	0.13	0.16	0.08	0.18

※ 測定は、地表より1mの高さで測定

空間線量測定結果（独自測定）（平成26年度）

胆江地区最終処分場（所在地：岩手県奥州市前沢字石田148番4）

単位：μSv/h

測定場所	4月1日	4月2日	4月3日	4月4日	4月7日	4月8日	4月9日	4月10日	4月11日	4月14日	4月15日	4月16日	4月17日	4月18日	4月21日	4月22日
埋立地1内	0.06	0.05	0.05	0.08	0.07	0.07	0.06	0.08	0.07	0.08	0.07	0.08	0.07	0.09	0.07	0.09
敷地境界東	0.10	0.12	0.11	0.13	0.11	0.12	0.10	0.11	0.11	0.12	0.11	0.15	0.10	0.12	0.11	0.12
敷地境界北	0.22	0.24	0.24	0.22	0.23	0.20	0.22	0.24	0.23	0.22	0.23	0.22	0.20	0.23	0.24	0.22
敷地境界西	0.15	0.16	0.18	0.17	0.16	0.17	0.19	0.16	0.17	0.16	0.19	0.16	0.15	0.16	0.16	0.17
敷地境界南	0.15	0.16	0.15	0.16	0.14	0.15	0.16	0.16	0.15	0.15	0.15	0.16	0.16	0.16	0.17	0.16
敷地外（石田地内）	0.14	0.14	0.14	0.13	0.16	0.14	0.16	0.13	0.14	0.15	0.15	0.15	0.15	0.14	0.16	0.14
敷地外（大袋地内）	0.09	0.17	0.18	0.13	0.16	0.14	0.16	0.16	0.17	0.13	0.17	0.17	0.16	0.17	0.12	0.13

測定場所	4月23日	4月24日	4月25日	4月28日	4月30日	5月1日	5月2日	5月7日	5月8日	5月9日	5月12日	5月13日	5月14日	5月15日	5月16日	5月19日
埋立地1内	0.07	0.04	0.05	0.05	0.05	0.05	0.07	0.06	0.06	0.07	0.07	0.08	0.06	0.07	0.08	0.07
敷地境界東	0.11	0.04	0.05	0.05	0.05	0.04	0.09	0.11	0.10	0.15	0.16	0.10	0.10	0.11	0.09	0.17
敷地境界北	0.23	0.05	0.05	0.04	0.05	0.04	0.20	0.21	0.23	0.22	0.20	0.20	0.21	0.20	0.20	0.23
敷地境界西	0.17	0.07	0.07	0.07	0.07	0.07	0.17	0.16	0.17	0.17	0.19	0.16	0.17	0.17	0.14	0.18
敷地境界南	0.15	0.14	0.13	0.12	0.10	0.10	0.15	0.16	0.15	0.15	0.16	0.15	0.15	0.16	0.15	0.17
敷地外（石田地内）	0.16	0.09	0.08	0.08	0.08	0.08	0.13	0.12	0.15	0.15	0.13	0.16	0.15	0.14	0.12	0.12
敷地外（大袋地内）	0.16	0.10	0.11	0.11	0.11	0.09	0.16	0.14	0.15	0.14	0.14	0.13	0.13	0.15	0.13	0.15

測定場所	5月20日	5月21日	5月22日	5月23日	5月26日	5月27日	5月28日	5月29日	5月30日	6月2日	6月3日	6月4日	6月5日	6月6日	6月9日	6月10日
埋立地1内	0.07	0.07	0.06	0.06	0.06	0.07	0.07	0.08	0.06	0.08	0.07	0.07	0.07	0.06	0.06	0.07
敷地境界東	0.10	0.12	0.12	0.10	0.12	0.12	0.10	0.10	0.10	0.10	0.09	0.10	0.11	0.14	0.09	0.11
敷地境界北	0.21	0.23	0.22	0.23	0.22	0.20	0.21	0.20	0.20	0.19	0.21	0.21	0.21	0.23	0.19	0.22
敷地境界西	0.17	0.15	0.16	0.17	0.12	0.15	0.17	0.16	0.16	0.16	0.17	0.17	0.17	0.16	0.14	0.13
敷地境界南	0.15	0.16	0.17	0.14	0.13	0.15	0.14	0.15	0.16	0.15	0.14	0.16	0.16	0.16	0.15	0.14
敷地外（石田地内）	0.15	0.15	0.14	0.14	0.14	0.13	0.15	0.14	0.13	0.15	0.14	0.15	0.14	0.15	0.13	0.12
敷地外（大袋地内）	0.14	0.16	0.16	0.15	0.14	0.13	0.15	0.15	0.14	0.16	0.15	0.14	0.14	0.14	0.14	0.14

測定場所	6月11日	6月12日	6月13日	6月16日	6月17日	6月18日	6月19日	6月20日	6月23日	6月24日	6月25日	6月26日	6月27日	6月30日	7月1日	7月2日
埋立地1内	0.06	0.06	0.07	0.07	0.06	0.06	0.06	0.07	0.07	0.06	0.07	0.06	0.05	0.06	0.06	0.06
敷地境界東	0.16	0.11	0.10	0.10	0.10	0.16	0.16	0.10	0.10	0.10	0.09	0.12	0.12	0.12	0.12	0.10
敷地境界北	0.21	0.19	0.22	0.21	0.21	0.20	0.21	0.20	0.20	0.22	0.20	0.21	0.21	0.22	0.19	0.20
敷地境界西	0.15	0.15	0.16	0.15	0.15	0.18	0.16	0.15	0.14	0.17	0.16	0.16	0.18	0.17	0.17	0.18
敷地境界南	0.17	0.14	0.13	0.15	0.16	0.16	0.16	0.15	0.16	0.15	0.16	0.16	0.15	0.15	0.13	0.15
敷地外（石田地内）	0.13	0.14	0.15	0.13	0.12	0.13	0.13	0.14	0.14	0.14	0.13	0.15	0.12	0.14	0.14	0.13
敷地外（大袋地内）	0.16	0.14	0.13	0.12	0.14	0.15	0.14	0.14	0.16	0.14	0.15	0.15	0.15	0.12	0.15	0.15

測定場所	7月3日	7月4日	7月7日	7月8日	7月9日	7月10日	7月11日	7月14日	7月15日	7月16日	7月17日	7月18日	7月22日	7月23日	7月24日	7月25日
埋立地1内	0.06	0.06	0.05	0.08	0.07	0.06	0.05	0.06	0.08	0.06	0.06	0.07	0.05	0.06	0.08	0.06
敷地境界東	0.12	0.12	0.10	0.10	0.11	0.10	0.09	0.10	0.09	0.10	0.11	0.10	0.10	0.09	0.10	0.10
敷地境界北	0.21	0.20	0.21	0.21	0.20	0.20	0.19	0.20	0.20	0.21	0.18	0.20	0.18	0.20	0.17	0.20
敷地境界西	0.16	0.20	0.16	0.16	0.16	0.17	0.14	0.14	0.17	0.17	0.18	0.14	0.14	0.16	0.17	0.13
敷地境界南	0.13	0.13	0.17	0.10	0.15	0.14	0.14	0.15	0.16	0.15	0.15	0.15	0.13	0.14	0.14	0.13
敷地外（石田地内）	0.14	0.12	0.14	0.15	0.14	0.14	0.13	0.12	0.14	0.13	0.14	0.15	0.12	0.15	0.12	0.15
敷地外（大袋地内）	0.17	0.15	0.15	0.15	0.13	0.14	0.14	0.13	0.15	0.16	0.16	0.13	0.16	0.15	0.14	0.16

※ 測定は、地表より1mの高さで測定

空間線量測定結果（独自測定）（平成26年度）

胆江地区最終処分場（所在地：岩手県奥州市前沢字石田148番4）

測定場所	7月28日	7月29日	7月30日	7月31日	8月1日	8月4日	8月5日	8月6日	8月7日	8月8日	8月11日	8月12日	8月13日	8月14日	8月15日	8月18日
埋立地1内	0.06	0.06	0.06	0.07	0.07	0.06	0.06	0.06	0.07	0.06	0.07	0.06	0.05	0.06	0.07	0.06
敷地境界東	0.11	0.10	0.11	0.14	0.10	0.09	0.09	0.11	0.09	0.10	0.10	0.09	0.09	0.12	0.10	0.09
敷地境界北	0.20	0.18	0.21	0.22	0.18	0.21	0.20	0.20	0.20	0.19	0.19	0.21	0.19	0.20	0.20	0.19
敷地境界西	0.16	0.21	0.16	0.19	0.17	0.15	0.16	0.17	0.19	0.16	0.15	0.15	0.13	0.18	0.14	0.14
敷地境界南	0.14	0.15	0.15	0.16	0.14	0.14	0.15	0.16	0.13	0.16	0.13	0.14	0.14	0.15	0.14	0.14
敷地外（石田地内）	0.14	0.14	0.13	0.13	0.13	0.14	0.12	0.14	0.16	0.14	0.12	0.14	0.13	0.13	0.14	0.14
敷地外（大袋地内）	0.15	0.16	0.13	0.14	0.13	0.15	0.15	0.13	0.14	0.13	0.13	0.14	0.14	0.18	0.15	0.16

測定場所	8月19日	8月20日	8月21日	8月22日	8月25日	8月26日	8月27日	8月28日	8月29日	9月1日	9月2日	9月3日	9月4日	9月5日	9月8日	9月9日
埋立地1内	0.06	0.06	0.06	0.07	0.06	0.07	0.06	0.07	0.06	0.07	0.07	0.07	0.07	0.06	0.07	0.07
敷地境界東	0.10	0.10	0.10	0.10	0.09	0.10	0.10	0.11	0.10	0.10	0.10	0.10	0.11	0.10	0.10	0.08
敷地境界北	0.20	0.18	0.16	0.19	0.21	0.20	0.20	0.18	0.20	0.20	0.20	0.20	0.20	0.19	0.21	0.18
敷地境界西	0.16	0.12	0.16	0.15	0.13	0.15	0.15	0.14	0.13	0.18	0.15	0.17	0.15	0.16	0.15	0.17
敷地境界南	0.13	0.13	0.13	0.16	0.14	0.14	0.13	0.14	0.15	0.13	0.13	0.14	0.14	0.15	0.13	0.14
敷地外（石田地内）	0.15	0.14	0.12	0.14	0.14	0.15	0.13	0.15	0.13	0.14	0.14	0.14	0.13	0.14	0.14	0.15
敷地外（大袋地内）	0.15	0.14	0.14	0.14	0.14	0.14	0.14	0.15	0.15	0.17	0.14	0.16	0.16	0.15	0.14	0.15

測定場所	9月10日	9月11日	9月12日	9月16日	9月17日	9月18日	9月19日	9月22日	9月24日	9月25日	9月26日	9月29日	9月30日	10月1日	10月2日	10月3日
埋立地1内	0.07	0.08	0.08	0.08	0.07	0.06	0.07	0.07	0.08	0.07	0.07	0.06	0.07	0.06	0.06	0.06
敷地境界東	0.09	0.10	0.10	0.10	0.10	0.09	0.10	0.09	0.09	0.10	0.09	0.10	0.09	0.09	0.10	0.10
敷地境界北	0.20	0.19	0.19	0.21	0.21	0.20	0.19	0.20	0.20	0.23	0.19	0.20	0.18	0.21	0.21	0.21
敷地境界西	0.14	0.14	0.15	0.14	0.17	0.17	0.15	0.13	0.14	0.15	0.13	0.13	0.14	0.17	0.17	0.17
敷地境界南	0.13	0.14	0.13	0.14	0.14	0.15	0.15	0.13	0.14	0.14	0.15	0.13	0.14	0.14	0.14	0.13
敷地外（石田地内）	0.13	0.14	0.14	0.16	0.14	0.14	0.14	0.12	0.14	0.15	0.12	0.14	0.15	0.13	0.13	0.13
敷地外（大袋地内）	0.16	0.16	0.15	0.16	0.17	0.16	0.15	0.15	0.15	0.16	0.16	0.16	0.17	0.14	0.14	0.14

測定場所	10月6日	10月7日	10月8日	10月9日	10月10日	10月14日	10月15日	10月16日	10月17日	10月20日	10月21日	10月22日	10月23日	10月24日	10月27日	10月28日
埋立地1内	0.07	0.05	0.05	0.05	0.07	0.06	0.06	0.07	0.06	0.07	0.07	0.06	0.07	0.06	0.07	0.08
敷地境界東	0.12	0.09	0.08	0.09	0.09	0.09	0.09	0.09	0.09	0.09	0.10	0.10	0.10	0.09	0.09	0.10
敷地境界北	0.21	0.19	0.18	0.19	0.18	0.17	0.19	0.21	0.21	0.17	0.18	0.18	0.19	0.19	0.19	0.21
敷地境界西	0.13	0.13	0.17	0.14	0.17	0.13	0.14	0.14	0.13	0.13	0.14	0.15	0.15	0.14	0.16	0.13
敷地境界南	0.14	0.14	0.13	0.13	0.14	0.14	0.13	0.14	0.14	0.14	0.14	0.13	0.14	0.13	0.14	0.16
敷地外（石田地内）	0.14	0.14	0.13	0.14	0.14	0.14	0.13	0.14	0.13	0.13	0.14	0.14	0.14	0.13	0.14	0.14
敷地外（大袋地内）	0.15	0.13	0.15	0.15	0.14	0.15	0.12	0.13	0.14	0.12	0.16	0.15	0.13	0.14	0.13	0.15

測定場所	10月29日	10月30日	10月31日	11月4日	11月5日	11月6日	11月7日	11月10日	11月11日	11月12日	11月13日	11月14日	11月17日	11月18日	11月19日	11月20日
埋立地1内	0.06	0.09	0.07	0.06	0.08	0.07	0.06	0.06	0.07	0.08	0.06	0.06	0.07	0.06	0.07	0.06
敷地境界東	0.10	0.09	0.09	0.09	0.09	0.10	0.09	0.08	0.10	0.10	0.11	0.10	0.11	0.10	0.09	0.10
敷地境界北	0.18	0.19	0.17	0.19	0.20	0.19	0.19	0.19	0.19	0.21	0.20	0.20	0.21	0.20	0.21	0.18
敷地境界西	0.15	0.15	0.15	0.13	0.15	0.14	0.14	0.13	0.14	0.16	0.12	0.14	0.16	0.14	0.15	0.15
敷地境界南	0.13	0.13	0.15	0.15	0.13	0.13	0.13	0.14	0.14	0.13	0.14	0.15	0.16	0.15	0.12	0.13
敷地外（石田地内）	0.14	0.13	0.12	0.13	0.14	0.14	0.13	0.12	0.15	0.14	0.14	0.14	0.14	0.14	0.13	0.15
敷地外（大袋地内）	0.15	0.14	0.14	0.15	0.15	0.12	0.15	0.13	0.13	0.13	0.17	0.13	0.13	0.15	0.13	0.14

※ 測定は、地表より1mの高さで測定

空間線量測定結果（独自測定）（平成26年度）

胆江地区最終処分場（所在地：岩手県奥州市前沢字石田148番4）

測定場所	11月21日	11月25日	11月26日	11月27日	11月28日	12月1日	12月2日	12月3日	12月4日	12月5日	12月8日	12月9日	12月10日	12月11日	12月12日	12月15日
埋立地1内	0.07	0.06	0.06	0.06	0.07	0.07	0.11	0.08	0.05	0.05	0.06	0.07	0.06	0.06	0.07	0.06
敷地境界東	0.09	0.09	0.09	0.10	0.11	0.11	0.16	0.10	0.08	0.08	0.08	0.08	0.09	0.09	0.09	0.07
敷地境界北	0.19	0.20	0.21	0.19	0.20	0.21	0.26	0.16	0.15	0.13	0.15	0.16	0.14	0.14	0.17	0.16
敷地境界西	0.14	0.15	0.15	0.15	0.15	0.14	0.20	0.13	0.12	0.13	0.13	0.11	0.12	0.12	0.16	0.13
敷地境界南	0.14	0.13	0.14	0.15	0.15	0.15	0.19	0.14	0.10	0.10	0.11	0.10	0.12	0.12	0.11	0.11
敷地外（石田地内）	0.14	0.14	0.13	0.13	0.13	0.16	0.18	0.13	0.11	0.11	0.12	0.12	0.12	0.12	0.13	0.13
敷地外（大袋地内）	0.13	0.14	0.15	0.13	0.14	0.15	0.18	0.13	0.12	0.11	0.11	0.13	0.12	0.12	0.14	0.12

測定場所	12月16日	12月17日	12月18日	12月19日	12月22日	12月24日	12月25日	12月26日	1月5日	1月6日	1月7日	1月8日	1月9日	1月13日	1月14日	1月15日
埋立地1内	0.06	0.08	0.07	0.05	0.07	0.05	0.05	0.06	0.05	0.04	0.10	0.04	0.06	0.04	0.04	0.06
敷地境界東	0.08	0.11	0.07	0.06	0.08	0.07	0.06	0.06	0.06	0.08	0.11	0.06	0.07	0.06	0.06	0.07
敷地境界北	0.16	0.16	0.14	0.12	0.15	0.12	0.12	0.13	0.13	0.12	0.15	0.12	0.10	0.13	0.11	0.13
敷地境界西	0.14	0.12	0.12	0.11	0.10	0.09	0.09	0.10	0.09	0.09	0.12	0.08	0.09	0.08	0.08	0.08
敷地境界南	0.11	0.13	0.11	0.09	0.10	0.09	0.10	0.10	0.08	0.09	0.13	0.08	0.09	0.08	0.07	0.08
敷地外（石田地内）	0.11	0.12	0.11	0.11	0.10	0.09	0.11	0.11	0.09	0.09	0.14	0.09	0.10	0.10	0.09	0.09
敷地外（大袋地内）	0.13	0.16	0.12	0.08	0.10	0.09	0.10	0.12	0.09	0.11	0.15	0.09	0.11	0.10	0.12	0.09

測定場所	1月16日	1月19日	1月20日	1月21日	1月22日	1月23日	1月26日	1月27日	1月28日	1月29日	1月30日	2月2日	2月3日	2月4日	2月5日	2月6日
埋立地1内	0.05	0.07	0.05	0.05	0.05	0.05	0.05	0.05	0.05	0.05	0.05	0.05	0.04	0.05	0.06	0.06
敷地境界東	0.07	0.07	0.07	0.08	0.08	0.07	0.08	0.07	0.06	0.08	0.07	0.06	0.06	0.07	0.07	0.07
敷地境界北	0.14	0.11	0.13	0.11	0.15	0.12	0.13	0.14	0.14	0.15	0.13	0.12	0.11	0.12	0.13	0.13
敷地境界西	0.09	0.10	0.08	0.08	0.09	0.10	0.10	0.10	0.08	0.10	0.10	0.08	0.08	0.08	0.08	0.09
敷地境界南	0.09	0.08	0.08	0.07	0.07	0.08	0.08	0.08	0.08	0.09	0.09	0.08	0.08	0.09	0.09	0.08
敷地外（石田地内）	0.10	0.11	0.08	0.11	0.10	0.09	0.10	0.12	0.11	0.13	0.12	0.08	0.09	0.09	0.08	0.10
敷地外（大袋地内）	0.09	0.12	0.12	0.08	0.10	0.11	0.11	0.12	0.14	0.14	0.14	0.11	0.10	0.10	0.11	0.11

測定場所	2月9日	2月10日	2月12日	2月13日	2月16日	2月17日	2月18日	2月19日	2月20日	2月23日	2月24日	2月25日	2月26日	2月27日	3月2日	3月3日
埋立地1内	0.06	0.06	0.05	0.06	0.05	0.05	0.07	0.05	0.06	0.07	0.07	0.06	0.06	0.07	0.08	0.07
敷地境界東	0.08	0.07	0.07	0.09	0.06	0.07	0.08	0.08	0.08	0.08	0.09	0.09	0.08	0.10	0.10	0.08
敷地境界北	0.14	0.13	0.13	0.14	0.12	0.13	0.13	0.13	0.15	0.17	0.17	0.19	0.19	0.18	0.19	0.18
敷地境界西	0.09	0.09	0.08	0.10	0.07	0.12	0.09	0.08	0.09	0.11	0.18	0.12	0.12	0.15	0.15	0.13
敷地境界南	0.08	0.07	0.08	0.09	0.08	0.06	0.08	0.07	0.08	0.08	0.10	0.11	0.11	0.11	0.13	0.13
敷地外（石田地内）	0.12	0.09	0.10	0.13	0.08	0.12	0.13	0.12	0.10	0.11	0.13	0.14	0.13	0.13	0.15	0.14
敷地外（大袋地内）	0.13	0.13	0.12	0.14	0.13	0.14	0.13	0.12	0.12	0.13	0.14	0.14	0.14	0.14	0.17	0.15

測定場所	3月4日	3月5日	3月6日	3月9日	3月10日	3月11日	3月12日	3月13日	3月16日	3月17日	3月18日	3月19日	3月20日	3月23日	3月24日	3月25日
埋立地1内	0.06	0.06	0.05	0.06	0.07	0.06	0.07	0.06	0.05	0.06	0.06	0.07	0.06	0.06	0.06	0.06
敷地境界東	0.08	0.09	0.09	0.10	0.09	0.08	0.08	0.12	0.09	0.09	0.09	0.10	0.10	0.09	0.09	0.10
敷地境界北	0.16	0.18	0.16	0.18	0.18	0.18	0.18	0.19	0.17	0.19	0.19	0.18	0.18	0.18	0.20	0.19
敷地境界西	0.13	0.13	0.14	0.15	0.10	0.12	0.12	0.12	0.14	0.13	0.13	0.16	0.14	0.14	0.14	0.13
敷地境界南	0.10	0.11	0.12	0.13	0.12	0.14	0.12	0.13	0.12	0.13	0.11	0.14	0.13	0.13	0.15	0.12
敷地外（石田地内）	0.13	0.12	0.14	0.13	0.11	0.11	0.13	0.13	0.12	0.13	0.12	0.13	0.13	0.13	0.13	0.13
敷地外（大袋地内）	0.13	0.12	0.12	0.12	0.13	0.13	0.15	0.12	0.13	0.14	0.14	0.17	0.14	0.14	0.13	0.13

※ 測定は、地表より1mの高さで測定

空間線量測定結果（独自測定）（平成26年度）

胆江地区最終処分場（所在地：岩手県奥州市前沢字石田148番4）

測定場所	3月26日	3月27日	3月30日	3月31日
埋立地1内	0.06	0.07	0.05	0.06
敷地境界東	0.10	0.09	0.09	0.09
敷地境界北	0.17	0.17	0.19	0.18
敷地境界西	0.13	0.13	0.15	0.13
敷地境界南	0.15	0.12	0.14	0.13
敷地外（石田地内）	0.11	0.14	0.13	0.14
敷地外（大袋地内）	0.13	0.13	0.16	0.14

※ 測定は、地表より1mの高さで測定

空間線量測定結果（独自測定）（平成27年度）

胆江地区最終処分場（所在地：岩手県奥州市前沢字石田148番4）

測定場所	4月1日	4月2日	4月3日	4月6日	4月7日	4月8日	4月9日	4月10日	4月13日	4月14日	4月15日	4月16日	4月17日	4月20日	4月21日	4月22日
埋立地1内	0.05	0.06	0.07	0.06	0.06	0.06	0.06	0.06	0.06	0.05	0.06	0.06	0.06	0.07	0.06	0.05
敷地境界東	0.10	0.09	0.08	0.09	0.08	0.12	0.10	0.09	0.10	0.09	0.08	0.09	0.08	0.09	0.08	0.08
敷地境界北	0.19	0.18	0.17	0.19	0.17	0.19	0.18	0.19	0.18	0.17	0.20	0.18	0.17	0.17	0.18	0.20
敷地境界西	0.13	0.15	0.13	0.12	0.14	0.14	0.14	0.13	0.13	0.13	0.12	0.13	0.13	0.15	0.14	0.12
敷地境界南	0.15	0.13	0.12	0.13	0.13	0.14	0.14	0.13	0.14	0.12	0.13	0.13	0.12	0.13	0.12	0.12
敷地外（石田地内）	0.13	0.14	0.13	0.12	0.12	0.13	0.13	0.13	0.13	0.12	0.13	0.12	0.13	0.12	0.13	0.13
敷地外（大袋地内）	0.14	0.14	0.14	0.14	0.13	0.15	0.14	0.12	0.12	0.14	0.14	0.12	0.14	0.15	0.16	0.14

測定場所	4月23日	4月24日	4月27日	4月28日	4月30日	5月1日	5月7日	5月8日	5月11日	5月12日	5月13日	5月14日	5月15日	5月18日	5月19日	5月20日
埋立地1内	0.06	0.07	0.07	0.06	0.07	0.06	0.05	0.06	0.07	0.06	0.07	0.06	0.06	0.06	0.08	0.05
敷地境界東	0.09	0.08	0.09	0.09	0.09	0.09	0.09	0.08	0.09	0.10	0.09	0.09	0.09	0.09	0.09	0.07
敷地境界北	0.17	0.17	0.19	0.19	0.16	0.18	0.17	0.19	0.20	0.18	0.18	0.17	0.19	0.18	0.19	0.18
敷地境界西	0.13	0.14	0.13	0.14	0.13	0.14	0.12	0.13	0.12	0.11	0.12	0.14	0.15	0.13	0.12	0.14
敷地境界南	0.11	0.13	0.13	0.12	0.12	0.13	0.14	0.14	0.14	0.13	0.13	0.13	0.13	0.13	0.13	0.12
敷地外（石田地内）	0.11	0.12	0.14	0.13	0.12	0.12	0.12	0.11	0.12	0.10	0.13	0.13	0.12	0.13	0.12	0.12
敷地外（大袋地内）	0.13	0.13	0.13	0.12	0.12	0.13	0.11	0.14	0.12	0.11	0.12	0.11	0.13	0.12	0.11	0.11

測定場所	5月21日	5月22日	5月25日	5月26日	5月27日	5月28日	5月29日	6月1日	6月2日	6月3日	6月4日	6月5日	6月8日	6月9日	6月10日	6月11日
埋立地1内	0.06	0.06	0.05	0.06	0.05	0.06	0.06	0.06	0.06	0.07	0.07	0.05	0.06	0.06	0.06	0.06
敷地境界東	0.09	0.09	0.09	0.09	0.09	0.09	0.10	0.09	0.09	0.08	0.08	0.1	0.08	0.09	0.09	0.08
敷地境界北	0.18	0.20	0.17	0.16	0.17	0.19	0.17	0.18	0.19	0.18	0.21	0.19	0.19	0.19	0.17	0.17
敷地境界西	0.13	0.12	0.13	0.13	0.13	0.12	0.13	0.16	0.13	0.12	0.12	0.14	0.13	0.12	0.15	0.15
敷地境界南	0.12	0.11	0.13	0.14	0.14	0.13	0.13	0.12	0.13	0.13	0.13	0.14	0.12	0.14	0.17	0.12
敷地外（石田地内）	0.14	0.12	0.12	0.11	0.12	0.12	0.13	0.12	0.11	0.10	0.12	0.12	0.11	0.12	0.12	0.11
敷地外（大袋地内）	0.12	0.13	0.12	0.12	0.13	0.10	0.11	0.12	0.15	0.14	0.13	0.13	0.12	0.13	0.11	0.13

測定場所	6月12日	6月15日	6月16日	6月17日	6月18日	6月19日	6月22日	6月23日	6月24日	6月25日	6月26日	6月29日	6月30日	7月1日	7月2日	7月3日
埋立地1内	0.06	0.06	0.06	0.05	0.06	0.05	0.05	0.06	0.05	0.05	0.06	0.05	0.05	0.06	0.05	0.06
敷地境界東	0.09	0.10	0.08	0.09	0.09	0.08	0.07	0.09	0.08	0.08	0.08	0.08	0.09	0.09	0.09	0.08
敷地境界北	0.18	0.17	0.17	0.18	0.19	0.19	0.16	0.17	0.17	0.18	0.17	0.18	0.19	0.17	0.16	0.17
敷地境界西	0.16	0.14	0.13	0.14	0.14	0.15	0.13	0.14	0.13	0.14	0.15	0.14	0.12	0.13	0.13	0.14
敷地境界南	0.13	0.12	0.12	0.13	0.12	0.13	0.13	0.13	0.14	0.12	0.13	0.13	0.13	0.13	0.12	0.12
敷地外（石田地内）	0.12	0.13	0.12	0.12	0.13	0.11	0.12	0.13	0.12	0.11	0.10	0.11	0.17	0.12	0.12	0.12
敷地外（大袋地内）	0.13	0.11	0.12	0.12	0.12	0.16	0.14	0.12	0.14	0.13	0.13	0.12	0.13	0.14	0.1	0.12

測定場所	7月6日	7月7日	7月8日	7月9日	7月10日	7月13日	7月14日	7月15日	7月16日	7月17日	7月21日	7月22日	7月23日	7月24日	7月27日	7月28日
埋立地1内	0.06	0.05	0.06	0.06	0.06	0.06	0.06	0.06	0.06	0.06	0.06	0.05	0.06	0.05	0.05	0.06
敷地境界東	0.09	0.09	0.08	0.09	0.09	0.08	0.08	0.09	0.08	0.09	0.09	0.08	0.1	0.1	0.08	0.09
敷地境界北	0.17	0.16	0.17	0.16	0.18	0.16	0.16	0.17	0.16	0.18	0.16	0.16	0.16	0.17	0.16	0.15
敷地境界西	0.14	0.13	0.14	0.13	0.13	0.14	0.14	0.13	0.12	0.14	0.12	0.11	0.13	0.13	0.14	0.12
敷地境界南	0.12	0.12	0.12	0.13	0.13	0.12	0.14	0.13	0.13	0.12	0.11	0.14	0.13	0.12	0.12	0.13
敷地外（石田地内）	0.12	0.12	0.11	0.12	0.12	0.13	0.12	0.12	0.11	0.12	0.13	0.11	0.12	0.12	0.11	0.12
敷地外（大袋地内）	0.12	0.12	0.15	0.12	0.12	0.11	0.12	0.11	0.11	0.13	0.11	0.13	0.13	0.12	0.12	0.13

※ 測定は、地表より1mの高さで測定

空間線量測定結果（独自測定）（平成27年度）

胆江地区最終処分場（所在地：岩手県奥州市前沢字石田148番4）

測定場所	7月29日	7月30日	7月31日	8月3日	8月4日	8月5日	8月6日	8月7日	8月10日	8月11日	8月12日	8月13日	8月14日	8月17日	8月18日	8月19日
埋立地1内	0.07	0.06	0.07	0.07	0.06	0.05	0.06	0.04	0.05	0.06	0.07	0.06	0.06	0.05	0.05	0.06
敷地境界東	0.08	0.09	0.09	0.08	0.08	0.08	0.09	0.09	0.09	0.08	0.08	0.08	0.09	0.11	0.08	0.10
敷地境界北	0.15	0.17	0.16	0.18	0.16	0.15	0.16	0.18	0.17	0.17	0.18	0.18	0.19	0.18	0.18	0.16
敷地境界西	0.13	0.14	0.12	0.13	0.11	0.15	0.11	0.12	0.13	0.14	0.13	0.15	0.11	0.12	0.11	0.12
敷地境界南	0.12	0.12	0.11	0.13	0.13	0.13	0.13	0.13	0.12	0.12	0.13	0.13	0.13	0.12	0.12	0.12
敷地外（石田地内）	0.12	0.12	0.11	0.12	0.13	0.12	0.12	0.12	0.12	0.12	0.13	0.11	0.11	0.12	0.12	0.13
敷地外（大袋地内）	0.12	0.12	0.12	0.14	0.12	0.12	0.12	0.13	0.11	0.12	0.12	0.14	0.13	0.13	0.12	0.12

測定場所	8月20日	8月21日	8月24日	8月25日	8月26日	8月27日	8月28日	8月31日	9月1日	9月2日	9月3日	9月4日	9月7日	9月8日	9月9日	9月10日
埋立地1内	0.06	0.06	0.06	0.06	0.06	0.05	0.05	0.06	0.05	0.05	0.05	0.05	0.06	0.04	0.05	0.05
敷地境界東	0.09	0.09	0.08	0.08	0.08	0.09	0.08	0.07	0.09	0.08	0.09	0.07	0.08	0.08	0.08	0.08
敷地境界北	0.18	0.16	0.17	0.16	0.17	0.16	0.15	0.17	0.17	0.15	0.16	0.16	0.17	0.17	0.18	0.17
敷地境界西	0.13	0.11	0.11	0.13	0.11	0.12	0.13	0.11	0.14	0.12	0.13	0.11	0.10	0.11	0.12	0.11
敷地境界南	0.12	0.12	0.11	0.13	0.11	0.14	0.12	0.13	0.12	0.12	0.12	0.11	0.11	0.11	0.12	0.12
敷地外（石田地内）	0.13	0.12	0.13	0.11	0.12	0.13	0.11	0.12	0.12	0.12	0.12	0.11	0.13	0.09	0.12	0.10
敷地外（大袋地内）	0.12	0.13	0.11	0.11	0.12	0.12	0.11	0.12	0.14	0.12	0.13	0.13	0.12	0.11	0.11	0.12

測定場所	9月11日	9月14日	9月15日	9月16日	9月17日	9月18日	9月24日	9月25日	9月28日	9月29日	9月30日	10月1日	10月6日	10月8日	10月13日	10月15日
埋立地1内	0.05	0.05	0.05	0.06	0.05	0.07	0.05	0.06	0.05	0.05	0.05	0.05	0.05	0.06	0.06	0.06
敷地境界東	0.07	0.08	0.09	0.08	0.09	0.08	0.07	0.08	0.07	0.07	0.08	0.08	0.09	0.09	0.08	0.08
敷地境界北	0.15	0.18	0.17	0.16	0.18	0.19	0.16	0.17	0.16	0.16	0.16	0.15	0.18	0.17	0.17	0.17
敷地境界西	0.12	0.12	0.12	0.13	0.14	0.16	0.13	0.13	0.12	0.14	0.12	0.15	0.13	0.12	0.13	0.12
敷地境界南	0.13	0.12	0.12	0.13	0.10	0.13	0.10	0.11	0.11	0.11	0.12	0.13	0.13	0.12	0.13	0.12
敷地外（石田地内）	0.12	0.11	0.10	0.11	0.13	0.12	0.12	0.11	0.12	0.12	0.13	0.12	0.11	0.13	0.14	0.11
敷地外（大袋地内）	0.13	0.12	0.14	0.13	0.13	0.13	0.11	0.13	0.13	0.12	0.12	0.14	0.11	0.12	0.12	0.12

測定場所	10月20日	10月22日	10月27日	10月29日	11月2日	11月5日	11月10日	11月12日	11月17日	11月19日	11月24日	11月26日	12月1日	12月3日	12月8日	12月10日
埋立地1内	0.04	0.06	0.05	0.06	0.07	0.06	0.05	0.05	0.05	0.05	0.05	0.09	0.06	0.05	0.05	0.05
敷地境界東	0.04	0.05	0.05	0.05	0.10	0.08	0.08	0.09	0.09	0.07	0.09	0.09	0.08	0.08	0.08	0.08
敷地境界北	0.05	0.06	0.06	0.05	0.20	0.15	0.16	0.16	0.16	0.16	0.17	0.17	0.19	0.19	0.15	0.16
敷地境界西	0.06	0.06	0.08	0.08	0.14	0.11	0.12	0.12	0.11	0.13	0.11	0.12	0.11	0.12	0.14	0.12
敷地境界南	0.06	0.11	0.10	0.10	0.12	0.12	0.11	0.11	0.11	0.12	0.12	0.15	0.11	0.10	0.11	0.12
敷地外（石田地内）	0.07	0.08	0.07	0.08	0.13	0.11	0.12	0.12	0.12	0.11	0.13	0.13	0.12	0.11	0.12	0.12
敷地外（大袋地内）	0.09	0.09	0.09	0.10	0.15	0.12	0.14	0.11	0.12	0.11	0.13	0.12	0.11	0.11	0.12	0.12

測定場所	12月15日	12月17日	12月22日	12月24日	1月5日	1月7日	1月12日	1月14日	1月19日	1月21日	1月26日	1月28日	2月2日	2月4日	2月9日	2月12日
埋立地1内	0.06	0.07	0.05	0.06	0.06	0.06	0.05	0.05	0.06	0.04	0.04	0.04	0.05	0.05	0.05	0.05
敷地境界東	0.08	0.11	0.09	0.08	0.07	0.08	0.09	0.08	0.06	0.06	0.07	0.07	0.07	0.06	0.07	0.08
敷地境界北	0.16	0.18	0.17	0.17	0.16	0.15	0.16	0.14	0.14	0.09	0.10	0.11	0.12	0.11	0.12	0.14
敷地境界西	0.12	0.14	0.12	0.14	0.12	0.13	0.11	0.10	0.10	0.08	0.07	0.08	0.09	0.09	0.09	0.09
敷地境界南	0.11	0.13	0.11	0.12	0.11	0.11	0.12	0.10	0.09	0.08	0.08	0.07	0.07	0.07	0.08	0.07
敷地外（石田地内）	0.11	0.14	0.12	0.12	0.11	0.13	0.12	0.11	0.11	0.09	0.09	0.10	0.09	0.09	0.10	0.11
敷地外（大袋地内）	0.12	0.14	0.12	0.11	0.12	0.12	0.11	0.10	0.10	0.08	0.08	0.09	0.08	0.09	0.09	0.09

※ 測定は、地表より1mの高さで測定

空間線量測定結果（独自測定）（平成27年度）

胆江地区最終処分場（所在地：岩手県奥州市前沢字石田148番4）

測定場所	2月16日	2月18日	2月23日	2月25日	3月1日	3月3日	3月8日	3月10日	3月15日	3月17日	3月22日	3月24日	3月29日	3月31日		
埋立地1内	0.05	0.05	0.05	0.05	0.06	0.06	0.05	0.06	0.05	0.05	0.05	0.07	0.06	0.05		
敷地境界東	0.07	0.08	0.08	0.08	0.08	0.08	0.08	0.06	0.06	0.07	0.08	0.08	0.08	0.08		
敷地境界北	0.16	0.15	0.16	0.16	0.16	0.15	0.18	0.18	0.17	0.17	0.15	0.16	0.15	0.15		
敷地境界西	0.10	0.10	0.10	0.10	0.13	0.12	0.11	0.11	0.12	0.11	0.13	0.13	0.12	0.11		
敷地境界南	0.08	0.09	0.09	0.09	0.10	0.09	0.12	0.11	0.12	0.13	0.12	0.12	0.11	0.10		
敷地外（石田地内）	0.11	0.11	0.11	0.11	0.12	0.13	0.11	0.11	0.11	0.12	0.12	0.12	0.12	0.13		
敷地外（大袋地内）	0.12	0.11	0.11	0.11	0.13	0.13	0.12	0.12	0.11	0.11	0.11	0.10	0.11	0.10		

※ 測定は、地表より1mの高さで測定

空間線量測定結果（独自測定）（平成28年度）

胆江地区最終処分場（所在地：岩手県奥州市前沢字石田148番4）

測定場所	4月5日	4月7日	4月12日	4月14日	4月19日	4月21日	4月26日	4月28日	5月10日	5月12日	5月17日	5月19日	5月24日	5月26日	5月31日	6月2日
埋立地1内	0.05	0.05	0.06	0.06	0.05	0.05	0.06	0.05	0.06	0.05	0.06	0.06	0.06	0.06	0.06	0.06
敷地境界東	0.08	0.07	0.07	0.07	0.07	0.07	0.08	0.07	0.08	0.07	0.08	0.07	0.08	0.07	0.07	0.12
敷地境界北	0.17	0.16	0.16	0.16	0.17	0.16	0.15	0.16	0.17	0.15	0.16	0.16	0.16	0.16	0.15	0.15
敷地境界西	0.12	0.11	0.13	0.11	0.14	0.11	0.11	0.13	0.11	0.11	0.11	0.10	0.13	0.11	0.11	0.05
敷地境界南	0.11	0.12	0.13	0.12	0.13	0.11	0.11	0.13	0.11	0.11	0.12	0.12	0.11	0.11	0.12	0.08
敷地外（石田地内）	0.11	0.12	0.12	0.11	0.09	0.11	0.11	0.10	0.11	0.09	0.10	0.09	0.09	0.10	0.10	0.10
敷地外（大袋地内）	0.13	0.13	0.13	0.11	0.12	0.12	0.13	0.12	0.13	0.13	0.13	0.12	0.11	0.13	0.12	0.13

測定場所	6月7日	6月9日	6月14日	6月16日	6月21日	6月23日	6月28日	6月30日	7月5日	7月7日	7月12日	7月14日	7月19日	7月21日	7月26日	7月28日
埋立地1内	0.06	0.06	0.06	0.05	0.06	0.06	0.05	0.06	0.06	0.04	0.05	0.06	0.05	0.05	0.04	0.06
敷地境界東	0.07	0.07	0.07	0.08	0.08	0.07	0.07	0.09	0.12	0.07	0.10	0.09	0.07	0.11	0.11	0.07
敷地境界北	0.14	0.16	0.15	0.13	0.15	0.16	0.15	0.15	0.16	0.14	0.13	0.15	0.16	0.14	0.14	0.15
敷地境界西	0.11	0.11	0.11	0.13	0.11	0.13	0.12	0.11	0.07	0.14	0.08	0.13	0.10	0.11	0.10	0.11
敷地境界南	0.13	0.12	0.07	0.11	0.10	0.12	0.10	0.10	0.07	0.10	0.07	0.12	0.10	0.05	0.07	0.10
敷地外（石田地内）	0.10	0.11	0.11	0.10	0.12	0.11	0.10	0.11	0.10	0.11	0.10	0.11	0.10	0.11	0.10	0.09
敷地外（大袋地内）	0.12	0.12	0.11	0.12	0.12	0.11	0.10	0.13	0.12	0.12	0.12	0.12	0.13	0.10	0.12	0.11

測定場所	8月2日	8月4日	8月9日	8月11日	8月16日	8月18日	8月23日	8月25日	8月30日	9月1日	9月6日	9月8日	9月13日	9月15日	9月20日	9月21日
埋立地1内	0.05	0.04	0.04	0.05	0.06	0.05	0.04	0.05	0.06	0.04	0.05	0.05	0.04	0.04	0.05	0.05
敷地境界東	0.11	0.12	0.07	0.07	0.07	0.06	0.07	0.09	0.07	0.10	0.07	0.07	0.07	0.10	0.06	0.07
敷地境界北	0.13	0.14	0.13	0.15	0.15	0.16	0.13	0.12	0.14	0.07	0.16	0.14	0.14	0.14	0.14	0.14
敷地境界西	0.13	0.13	0.12	0.12	0.12	0.12	0.12	0.11	0.12	0.12	0.11	0.11	0.11	0.12	0.11	0.12
敷地境界南	0.06	0.06	0.11	0.12	0.10	0.11	0.10	0.07	0.09	0.15	0.11	0.13	0.10	0.06	0.12	0.11
敷地外（石田地内）	0.11	0.10	0.10	0.08	0.11	0.09	0.09	0.11	0.09	0.10	0.11	0.12	0.10	0.11	0.10	0.11
敷地外（大袋地内）	0.12	0.11	0.11	0.13	0.10	0.11	0.11	0.12	0.12	0.11	0.12	0.12	0.13	0.11	0.11	0.11

測定場所	9月27日	9月29日	10月4日	10月6日	10月11日	10月13日	10月18日	10月20日	10月25日	10月27日	11月1日	11月4日	11月8日	11月10日	11月15日	11月17日
埋立地1内	0.05	0.05	0.05	0.05	0.05	0.05	0.05	0.04	0.04	0.05	0.06	0.06	0.06	0.04	0.05	0.06
敷地境界東	0.11	0.08	0.12	0.06	0.11	0.07	0.08	0.11	0.11	0.08	0.14	0.08	0.07	0.12	0.06	0.08
敷地境界北	0.14	0.09	0.11	0.07	0.07	0.08	0.06	0.07	0.08	0.07	0.12	0.09	0.08	0.06	0.08	0.08
敷地境界西	0.12	0.11	0.08	0.11	0.13	0.11	0.10	0.11	0.11	0.11	0.13	0.12	0.11	0.12	0.11	0.09
敷地境界南	0.07	0.11	0.07	0.10	0.07	0.12	0.11	0.06	0.06	0.11	0.08	0.10	0.12	0.10	0.10	0.10
敷地外（石田地内）	0.11	0.10	0.11	0.10	0.09	0.10	0.10	0.11	0.11	0.11	0.11	0.11	0.10	0.10	0.11	0.10
敷地外（大袋地内）	0.11	0.11	0.08	0.10	0.12	0.12	0.12	0.13	0.12	0.11	0.12	0.14	0.11	0.10	0.12	0.12

測定場所	11月22日	11月24日	11月29日	12月1日	12月2日	12月5日	12月6日	12月7日	12月8日	12月9日	12月12日	12月13日	12月14日	12月15日	12月16日	12月19日
埋立地1内	0.06	0.05	0.06	0.07	0.07	0.06	0.07	0.07	0.06	0.06	0.06	0.06	0.06	0.07	0.06	0.06
敷地境界東	0.07	0.09	0.12	0.06	0.07	0.07	0.08	0.06	0.06	0.06	0.06	0.06	0.07	0.08	0.07	0.06
敷地境界北	0.07	0.09	0.09	0.06	0.07	0.07	0.08	0.07	0.08	0.08	0.07	0.08	0.08	0.09	0.05	0.05
敷地境界西	0.10	0.12	0.11	0.09	0.10	0.09	0.10	0.09	0.10	0.09	0.09	0.09	0.09	0.13	0.09	0.08
敷地境界南	0.10	0.06	0.08	0.07	0.09	0.09	0.11	0.09	0.08	0.09	0.08	0.09	0.09	0.10	0.08	0.08
敷地外（石田地内）	0.12	0.11	0.11	0.09	0.09	0.09	0.10	0.09	0.09	0.09	0.09	0.09	0.09	0.11	0.09	0.08
敷地外（大袋地内）	0.12	0.12	0.11	0.09	0.10	0.09	0.11	0.09	0.09	0.10	0.09	0.10	0.10	0.11	0.09	0.09

※ 測定は、地表より1mの高さで測定

空間線量測定結果（独自測定）（平成28年度）

胆江地区最終処分場（所在地：岩手県奥州市前沢字石田148番4）

測定場所	12月20日	12月21日	12月22日	12月26日	12月27日	12月28日	1月4日	1月5日	1月6日	1月10日	1月11日	1月12日	1月13日	1月16日	1月17日	1月18日
埋立地1内	0.06	0.06	0.06	0.06	0.08	0.06	0.06	0.07	0.06	0.06	0.06	0.06	0.06	0.05	0.05	0.05
敷地境界東	0.06	0.07	0.07	0.07	0.08	0.07	0.07	0.07	0.06	0.07	0.07	0.06	0.06	0.06	0.05	0.05
敷地境界北	0.05	0.05	0.05	0.06	0.07	0.06	0.05	0.05	0.05	0.04	0.05	0.05	0.05	0.04	0.04	0.06
敷地境界西	0.08	0.09	0.09	0.09	0.11	0.09	0.09	0.09	0.09	0.09	0.09	0.09	0.08	0.08	0.08	0.07
敷地境界南	0.08	0.09	0.09	0.09	0.10	0.09	0.09	0.09	0.09	0.09	0.09	0.09	0.08	0.08	0.07	0.07
敷地外（石田地内）	0.09	0.09	0.09	0.09	0.09	0.09	0.09	0.09	0.09	0.09	0.09	0.09	0.08	0.08	0.08	0.07
敷地外（大袋地内）	0.10	0.10	0.09	0.09	0.10	0.10	0.10	0.10	0.09	0.10	0.10	0.09	0.09	0.09	0.08	0.09

測定場所	1月19日	1月20日	1月23日	1月24日	1月25日	1月26日	1月27日	1月30日	1月31日	2月1日	2月2日	2月3日	2月6日	2月7日	2月8日	2月9日
埋立地1内	0.06	0.06	0.07	0.05	0.05	0.05	0.05	0.06	0.06	0.06	0.06	0.05	0.06	0.05	0.06	0.05
敷地境界東	0.06	0.05	0.07	0.06	0.06	0.05	0.05	0.07	0.06	0.06	0.06	0.05	0.06	0.05	0.05	0.06
敷地境界北	0.06	0.07	0.08	0.07	0.06	0.06	0.07	0.08	0.06	0.07	0.06	0.06	0.07	0.07	0.06	0.06
敷地境界西	0.08	0.08	0.09	0.07	0.07	0.07	0.07	0.08	0.08	0.08	0.08	0.07	0.08	0.07	0.07	0.07
敷地境界南	0.08	0.07	0.09	0.07	0.07	0.07	0.07	0.08	0.08	0.07	0.07	0.07	0.07	0.07	0.06	0.06
敷地外（石田地内）	0.08	0.08	0.10	0.08	0.08	0.08	0.08	0.09	0.08	0.09	0.08	0.07	0.08	0.08	0.07	0.08
敷地外（大袋地内）	0.08	0.08	0.10	0.08	0.08	0.09	0.09	0.11	0.09	0.09	0.08	0.08	0.08	0.09	0.09	0.09

測定場所	2月10日	2月13日	2月14日	2月15日	2月16日	2月17日	2月20日	2月21日	2月22日	2月23日	2月24日	2月27日	2月28日	3月1日	3月2日	3月3日
埋立地1内	0.06	0.05	0.05	0.06	0.06	0.06	0.06	0.06	0.06	0.06	0.06	0.05	0.06	0.05	0.05	0.05
敷地境界東	0.06	0.06	0.06	0.06	0.06	0.06	0.06	0.06	0.06	0.06	0.06	0.06	0.06	0.06	0.06	0.06
敷地境界北	0.06	0.06	0.06	0.07	0.07	0.07	0.06	0.07	0.07	0.07	0.07	0.06	0.07	0.07	0.06	0.07
敷地境界西	0.08	0.07	0.08	0.07	0.07	0.07	0.08	0.07	0.07	0.08	0.07	0.08	0.08	0.08	0.08	0.09
敷地境界南	0.07	0.06	0.05	0.06	0.06	0.07	0.07	0.07	0.07	0.07	0.07	0.06	0.06	0.07	0.07	0.07
敷地外（石田地内）	0.08	0.08	0.08	0.09	0.09	0.09	0.08	0.09	0.08	0.09	0.09	0.08	0.08	0.08	0.09	0.09
敷地外（大袋地内）	0.08	0.09	0.09	0.09	0.09	0.09	0.09	0.09	0.09	0.10	0.09	0.09	0.09	0.09	0.09	0.09

測定場所	3月6日	3月7日	3月8日	3月9日	3月10日	3月13日	3月14日	3月15日	3月16日	3月17日	3月21日	3月22日	3月23日	3月24日	3月27日	3月28日
埋立地1内	0.06	0.06	0.06	0.06	0.06	0.06	0.07	0.06	0.06	0.06	0.06	0.05	0.05	0.05	0.05	0.06
敷地境界東	0.06	0.06	0.07	0.06	0.06	0.06	0.07	0.06	0.06	0.06	0.06	0.07	0.06	0.06	0.06	0.06
敷地境界北	0.07	0.07	0.07	0.07	0.07	0.07	0.07	0.07	0.07	0.07	0.08	0.07	0.06	0.07	0.05	0.06
敷地境界西	0.08	0.09	0.09	0.08	0.09	0.08	0.09	0.08	0.09	0.09	0.09	0.09	0.09	0.09	0.09	0.08
敷地境界南	0.08	0.08	0.09	0.08	0.08	0.08	0.10	0.09	0.09	0.09	0.09	0.09	0.08	0.09	0.09	0.09
敷地外（石田地内）	0.09	0.08	0.09	0.09	0.09	0.09	0.09	0.08	0.08	0.09	0.09	0.08	0.08	0.09	0.08	0.08
敷地外（大袋地内）	0.10	0.09	0.09	0.09	0.10	0.10	0.10	0.10	0.10	0.09	0.09	0.09	0.09	0.09	0.09	0.09

測定場所	3月29日	3月30日	3月31日
埋立地1内	0.06	0.06	0.06
敷地境界東	0.06	0.06	0.07
敷地境界北	0.07	0.07	0.06
敷地境界西	0.09	0.08	0.09
敷地境界南	0.08	0.09	0.09
敷地外（石田地内）	0.09	0.09	0.09
敷地外（大袋地内）	0.10	0.09	0.10

※ 測定は、地表より1mの高さで測定

空間線量測定結果（独自測定）（平成29年度）

胆江地区最終処分場（所在地：岩手県奥州市前沢字石田148番4）

測定場所	4月3日	4月4日	4月5日	4月6日	4月7日	4月10日	4月11日	4月12日	4月13日	4月14日	4月17日	4月18日	4月19日	4月20日	4月21日	4月24日
埋立地1内	0.06	0.06	0.06	0.06	0.06	0.06	0.06	0.05	0.06	0.06	0.06	0.05	0.06	0.06	0.06	0.06
敷地境界東	0.06	0.06	0.06	0.06	0.06	0.06	0.07	0.06	0.06	0.06	0.06	0.06	0.06	0.06	0.06	0.06
敷地境界北	0.06	0.07	0.07	0.07	0.07	0.07	0.07	0.07	0.07	0.07	0.07	0.07	0.08	0.07	0.07	0.07
敷地境界西	0.08	0.10	0.09	0.09	0.08	0.08	0.08	0.08	0.08	0.08	0.08	0.08	0.08	0.08	0.08	0.08
敷地境界南	0.09	0.09	0.08	0.09	0.08	0.09	0.09	0.08	0.08	0.08	0.09	0.09	0.09	0.09	0.09	0.09
敷地外（石田地内）	0.09	0.08	0.08	0.08	0.08	0.08	0.08	0.08	0.08	0.08	0.08	0.08	0.09	0.08	0.08	0.08
敷地外（大袋地内）	0.10	0.10	0.09	0.09	0.09	0.09	0.10	0.09	0.09	0.09	0.09	0.09	0.09	0.09	0.09	0.10

測定場所	4月25日	4月26日	4月27日	4月28日	5月1日	5月2日	5月8日	5月9日	5月10日	5月11日	5月12日	5月15日	5月16日	5月17日	5月18日	5月19日
埋立地1内	0.06	0.07	0.06	0.05	0.06	0.06	0.06	0.05	0.08	0.06	0.06	0.06	0.06	0.06	0.06	0.06
敷地境界東	0.06	0.07	0.06	0.06	0.06	0.06	0.06	0.05	0.07	0.06	0.06	0.06	0.06	0.06	0.06	0.06
敷地境界北	0.07	0.07	0.07	0.07	0.07	0.07	0.07	0.06	0.08	0.07	0.07	0.07	0.07	0.09	0.09	0.09
敷地境界西	0.09	0.09	0.08	0.09	0.08	0.08	0.08	0.09	0.08	0.08	0.08	0.09	0.08	0.08	0.08	0.08
敷地境界南	0.09	0.09	0.09	0.08	0.08	0.09	0.09	0.09	0.09	0.09	0.08	0.09	0.09	0.09	0.09	0.09
敷地外（石田地内）	0.08	0.08	0.08	0.08	0.09	0.08	0.08	0.07	0.08	0.08	0.08	0.08	0.08	0.08	0.08	0.08
敷地外（大袋地内）	0.09	0.08	0.09	0.09	0.09	0.09	0.09	0.08	0.10	0.09	0.09	0.09	0.09	0.09	0.09	0.08

測定場所	5月22日	5月23日	5月24日	5月25日	5月26日	5月29日	5月30日	5月31日	6月1日	6月2日	6月5日	6月6日	6月7日	6月8日	6月9日	6月12日
埋立地1内	0.06	0.06	0.06	0.06	0.06	0.06	0.06	0.06	0.06	0.06	0.06	0.06	0.05	0.06	0.06	0.06
敷地境界東	0.06	0.06	0.06	0.06	0.06	0.06	0.06	0.06	0.06	0.07	0.06	0.06	0.06	0.06	0.06	0.06
敷地境界北	0.09	0.09	0.09	0.10	0.09	0.09	0.09	0.09	0.09	0.10	0.09	0.08	0.09	0.09	0.09	0.09
敷地境界西	0.09	0.08	0.09	0.08	0.09	0.08	0.08	0.08	0.10	0.09	0.08	0.08	0.08	0.08	0.09	0.08
敷地境界南	0.09	0.08	0.08	0.09	0.08	0.09	0.09	0.08	0.09	0.10	0.08	0.08	0.08	0.08	0.08	0.08
敷地外（石田地内）	0.08	0.08	0.08	0.08	0.09	0.08	0.08	0.08	0.08	0.09	0.08	0.08	0.08	0.08	0.08	0.08
敷地外（大袋地内）	0.09	0.08	0.09	0.08	0.09	0.08	0.09	0.08	0.08	0.10	0.09	0.08	0.08	0.09	0.09	0.08

測定場所	6月13日	6月14日	6月15日	6月16日	6月19日	6月20日	6月21日	6月22日	6月23日	6月26日	6月27日	6月28日	6月29日	6月30日	7月3日	7月4日
埋立地1内	0.06	0.06	0.06	0.06	0.06	0.06	0.07	0.06	0.06	0.06	0.05	0.06	0.06	0.06	0.07	0.06
敷地境界東	0.06	0.06	0.06	0.06	0.06	0.06	0.07	0.06	0.06	0.06	0.06	0.05	0.06	0.05	0.06	0.06
敷地境界北	0.09	0.09	0.09	0.09	0.09	0.09	0.10	0.09	0.09	0.09	0.10	0.09	0.09	0.10	0.11	0.08
敷地境界西	0.08	0.08	0.07	0.08	0.08	0.08	0.10	0.07	0.08	0.08	0.08	0.08	0.08	0.08	0.09	0.08
敷地境界南	0.08	0.09	0.08	0.08	0.08	0.08	0.09	0.08	0.08	0.08	0.08	0.08	0.08	0.08	0.09	0.08
敷地外（石田地内）	0.08	0.07	0.08	0.07	0.08	0.08	0.08	0.08	0.08	0.08	0.07	0.08	0.07	0.08	0.09	0.08
敷地外（大袋地内）	0.09	0.08	0.09	0.08	0.08	0.09	0.09	0.08	0.08	0.09	0.08	0.08	0.08	0.09	0.10	0.08

測定場所	7月5日	7月6日	7月7日	7月10日	7月11日	7月12日	7月13日	7月14日	7月18日	7月19日	7月20日	7月21日	7月24日	7月25日	7月26日	7月27日
埋立地1内	0.04	0.06	0.06	0.07	0.06	0.07	0.08	0.05	0.07	0.07	0.07	0.07	0.06	0.06	0.06	0.07
敷地境界東	0.06	0.06	0.06	0.06	0.05	0.07	0.08	0.07	0.07	0.06	0.06	0.07	0.07	0.06	0.06	0.06
敷地境界北	0.09	0.08	0.09	0.09	0.10	0.12	0.12	0.11	0.12	0.12	0.11	0.12	0.12	0.11	0.12	0.11
敷地境界西	0.07	0.08	0.08	0.08	0.08	0.09	0.10	0.10	0.10	0.11	0.09	0.09	0.10	0.09	0.09	0.10
敷地境界南	0.08	0.08	0.08	0.08	0.08	0.10	0.11	0.10	0.10	0.10	0.10	0.10	0.10	0.10	0.10	0.10
敷地外（石田地内）	0.08	0.08	0.08	0.09	0.08	0.09	0.10	0.09	0.10	0.09	0.09	0.10	0.10	0.09	0.09	0.09
敷地外（大袋地内）	0.08	0.09	0.09	0.09	0.09	0.11	0.10	0.10	0.10	0.11	0.11	0.11	0.11	0.11	0.10	0.10

※ 測定は、地表より1mの高さで測定

空間線量測定結果（独自測定）（平成29年度）

胆江地区最終処分場（所在地：岩手県奥州市前沢字石田148番4）

測定場所	7月28日	7月31日	8月1日	8月2日	8月3日	8月4日	8月7日	8月8日	8月9日	8月10日	8月14日	8月15日	8月16日	8月17日	8月18日	8月21日
埋立地1内	0.07	0.07	0.06	0.06	0.06	0.07	0.06	0.07	0.07	0.06	0.07	0.07	0.06	0.06	0.07	0.07
敷地境界東	0.07	0.07	0.06	0.07	0.06	0.07	0.07	0.06	0.07	0.07	0.06	0.06	0.06	0.06	0.06	0.06
敷地境界北	0.11	0.11	0.11	0.12	0.11	0.12	0.12	0.12	0.12	0.11	0.11	0.12	0.10	0.11	0.11	0.11
敷地境界西	0.09	0.10	0.09	0.09	0.10	0.10	0.11	0.09	0.09	0.09	0.09	0.09	0.10	0.09	0.09	0.09
敷地境界南	0.10	0.10	0.09	0.10	0.10	0.10	0.10	0.11	0.10	0.09	0.10	0.10	0.10	0.10	0.10	0.10
敷地外（石田地内）	0.09	0.10	0.09	0.10	0.09	0.09	0.10	0.10	0.09	0.10	0.09	0.09	0.09	0.10	0.09	0.09
敷地外（大袋地内）	0.11	0.11	0.10	0.10	0.12	0.11	0.09	0.10	0.10	0.10	0.11	0.11	0.09	0.11	0.11	0.11

測定場所	8月22日	8月23日	8月24日	8月25日	8月28日	8月29日	8月30日	8月31日	9月1日	9月4日	9月5日	9月6日	9月7日	9月8日	9月11日	9月12日
埋立地1内	0.06	0.07	0.06	0.06	0.07	0.07	0.07	0.07	0.06	0.06	0.06	0.07	0.07	0.06	0.06	0.04
敷地境界東	0.06	0.07	0.07	0.07	0.06	0.07	0.07	0.07	0.06	0.06	0.06	0.07	0.06	0.06	0.06	0.06
敷地境界北	0.11	0.11	0.11	0.11	0.12	0.12	0.12	0.11	0.10	0.09	0.09	0.11	0.10	0.09	0.09	0.09
敷地境界西	0.09	0.09	0.10	0.08	0.09	0.08	0.09	0.09	0.08	0.08	0.07	0.09	0.08	0.07	0.08	0.07
敷地境界南	0.10	0.10	0.10	0.10	0.10	0.10	0.10	0.10	0.09	0.08	0.09	0.09	0.09	0.08	0.08	0.08
敷地外（石田地内）	0.09	0.10	0.09	0.09	0.10	0.10	0.10	0.10	0.09	0.08	0.08	0.09	0.09	0.09	0.08	0.08
敷地外（大袋地内）	0.10	0.11	0.10	0.10	0.11	0.11	0.11	0.11	0.10	0.09	0.09	0.09	0.09	0.09	0.09	0.09

測定場所	9月13日	9月14日	9月15日	9月19日	9月20日	9月21日	9月22日	9月25日	9月26日	9月27日	9月28日	9月29日	10月2日	10月3日	10月4日	10月5日
埋立地1内	0.05	0.05	0.06	0.05	0.05	0.05	0.05	0.05	0.06	0.06	0.06	0.05	0.05	0.05	0.05	0.05
敷地境界東	0.05	0.06	0.06	0.06	0.06	0.06	0.06	0.06	0.06	0.06	0.07	0.06	0.05	0.05	0.05	0.05
敷地境界北	0.09	0.09	0.09	0.09	0.09	0.09	0.09	0.09	0.08	0.09	0.10	0.09	0.09	0.08	0.08	0.09
敷地境界西	0.08	0.08	0.08	0.07	0.08	0.08	0.09	0.08	0.08	0.08	0.08	0.08	0.08	0.08	0.08	0.08
敷地境界南	0.08	0.08	0.08	0.08	0.08	0.08	0.08	0.09	0.07	0.08	0.09	0.08	0.08	0.08	0.07	0.07
敷地外（石田地内）	0.08	0.08	0.09	0.08	0.09	0.08	0.08	0.08	0.08	0.08	0.09	0.08	0.08	0.08	0.08	0.07
敷地外（大袋地内）	0.09	0.09	0.09	0.09	0.09	0.09	0.09	0.09	0.09	0.09	0.10	0.09	0.08	0.08	0.07	0.08

測定場所	10月6日	10月10日	10月11日	10月12日	10月13日	10月16日	10月17日	10月18日	10月19日	10月20日	10月23日	10月24日	10月25日	10月26日	10月27日	10月30日
埋立地1内	0.05	0.06	0.06	0.05	0.05	0.06	0.06	0.06	0.06	0.06	0.07	0.04	0.05	0.06	0.05	0.04
敷地境界東	0.05	0.06	0.06	0.06	0.06	0.06	0.06	0.06	0.06	0.07	0.08	0.06	0.06	0.06	0.05	0.06
敷地境界北	0.09	0.09	0.09	0.09	0.09	0.09	0.09	0.09	0.10	0.09	0.11	0.09	0.09	0.09	0.08	0.09
敷地境界西	0.07	0.08	0.07	0.08	0.08	0.08	0.08	0.07	0.07	0.08	0.09	0.07	0.07	0.07	0.08	0.07
敷地境界南	0.08	0.08	0.08	0.08	0.08	0.08	0.09	0.08	0.08	0.09	0.11	0.08	0.08	0.08	0.08	0.09
敷地外（石田地内）	0.07	0.08	0.08	0.08	0.08	0.08	0.08	0.08	0.08	0.08	0.10	0.08	0.08	0.08	0.07	0.09
敷地外（大袋地内）	0.09	0.09	0.08	0.08	0.08	0.09	0.09	0.09	0.08	0.09	0.10	0.09	0.09	0.09	0.08	0.09

測定場所	10月31日	11月1日	11月2日	11月6日	11月7日	11月8日	11月9日	11月10日	11月13日	11月14日	11月15日	11月16日	11月17日	11月20日	11月21日	11月22日
埋立地1内	0.05	0.05	0.05	0.06	0.06	0.06	0.06	0.06	0.06	0.06	0.06	0.06	0.06	0.05	0.05	0.05
敷地境界東	0.06	0.06	0.06	0.06	0.06	0.06	0.06	0.06	0.06	0.06	0.06	0.05	0.06	0.05	0.06	0.05
敷地境界北	0.09	0.09	0.09	0.09	0.09	0.09	0.09	0.09	0.09	0.09	0.09	0.09	0.09	0.09	0.08	0.09
敷地境界西	0.08	0.07	0.07	0.08	0.07	0.08	0.08	0.08	0.08	0.08	0.08	0.08	0.08	0.07	0.07	0.07
敷地境界南	0.08	0.08	0.08	0.08	0.08	0.09	0.08	0.08	0.09	0.08	0.08	0.08	0.08	0.08	0.07	0.07
敷地外（石田地内）	0.08	0.08	0.07	0.08	0.08	0.08	0.08	0.08	0.08	0.08	0.08	0.08	0.08	0.08	0.07	0.08
敷地外（大袋地内）	0.08	0.08	0.09	0.08	0.08	0.08	0.09	0.08	0.08	0.08	0.08	0.08	0.08	0.08	0.08	0.08

※ 測定は、地表より1mの高さで測定

空間線量測定結果（独自測定）（平成29年度）

胆江地区最終処分場（所在地：岩手県奥州市前沢字石田148番4）

測定場所	11月24日	11月27日	11月28日	11月29日	11月30日	12月1日	12月4日	12月5日	12月6日	12月7日	12月8日	12月11日	12月12日	12月13日	12月14日	12月15日
埋立地1内	0.05	0.06	0.06	0.06	0.06	0.05	0.06	0.06	0.05	0.06	0.06	0.06	0.09	0.06	0.05	0.05
敷地境界東	0.06	0.06	0.06	0.06	0.05	0.06	0.06	0.06	0.06	0.06	0.06	0.06	0.09	0.06	0.05	0.05
敷地境界北	0.09	0.09	0.09	0.09	0.09	0.09	0.09	0.09	0.09	0.09	0.09	0.09	0.12	0.08	0.07	0.08
敷地境界西	0.08	0.08	0.08	0.07	0.08	0.08	0.08	0.08	0.08	0.08	0.08	0.08	0.10	0.07	0.06	0.06
敷地境界南	0.08	0.08	0.08	0.08	0.08	0.08	0.08	0.08	0.07	0.08	0.08	0.08	0.11	0.08	0.07	0.07
敷地外（石田地内）	0.08	0.08	0.08	0.08	0.08	0.08	0.08	0.08	0.07	0.08	0.08	0.08	0.11	0.07	0.07	0.07
敷地外（大袋地内）	0.09	0.08	0.08	0.08	0.09	0.09	0.08	0.09	0.08	0.08	0.09	0.09	0.12	0.08	0.08	0.08

測定場所	12月18日	12月19日	12月20日	12月21日	12月22日	12月25日	12月26日	12月27日	12月28日	1月4日	1月5日	1月9日	1月10日	1月11日	1月12日	1月15日
埋立地1内	0.05	0.07	0.05	0.05	0.05	0.05	0.06	0.06	0.05	0.05	0.05	0.05	0.08	0.05	0.04	0.04
敷地境界東	0.05	0.06	0.05	0.05	0.05	0.06	0.06	0.06	0.05	0.05	0.04	0.05	0.10	0.05	0.05	0.05
敷地境界北	0.08	0.09	0.08	0.08	0.08	0.09	0.10	0.08	0.07	0.07	0.06	0.07	0.12	0.07	0.07	0.06
敷地境界西	0.06	0.08	0.06	0.07	0.07	0.07	0.08	0.07	0.07	0.06	0.06	0.07	0.10	0.06	0.06	0.05
敷地境界南	0.07	0.07	0.07	0.07	0.07	0.07	0.08	0.08	0.06	0.06	0.06	0.06	0.11	0.06	0.06	0.06
敷地外（石田地内）	0.07	0.08	0.07	0.07	0.07	0.08	0.08	0.07	0.06	0.06	0.06	0.07	0.10	0.06	0.06	0.06
敷地外（大袋地内）	0.07	0.08	0.08	0.08	0.08	0.08	0.08	0.08	0.06	0.07	0.07	0.07	0.11	0.06	0.06	0.06

測定場所	1月16日	1月17日	1月18日	1月19日	1月22日	1月23日	1月24日	1月25日	1月26日	1月29日	1月30日	1月31日	2月1日	2月2日	2月5日	2月6日
埋立地1内	0.04	0.05	0.04	0.04	0.04	0.04	0.04	0.05	0.04	0.04	0.04	0.04	0.04	0.04	0.03	0.04
敷地境界東	0.05	0.05	0.05	0.05	0.05	0.05	0.05	0.06	0.05	0.04	0.04	0.04	0.04	0.04	0.04	0.04
敷地境界北	0.07	0.07	0.07	0.07	0.07	0.07	0.06	0.07	0.06	0.06	0.05	0.05	0.05	0.06	0.05	0.05
敷地境界西	0.05	0.05	0.05	0.05	0.06	0.05	0.05	0.06	0.05	0.04	0.05	0.04	0.04	0.04	0.05	0.04
敷地境界南	0.06	0.06	0.05	0.06	0.06	0.05	0.06	0.07	0.05	0.05	0.05	0.04	0.05	0.05	0.05	0.04
敷地外（石田地内）	0.06	0.06	0.06	0.06	0.07	0.06	0.06	0.08	0.05	0.04	0.05	0.05	0.04	0.04	0.04	0.05
敷地外（大袋地内）	0.07	0.07	0.07	0.08	0.08	0.06	0.07	0.08	0.06	0.05	0.05	0.05	0.05	0.05	0.05	0.06

測定場所	2月7日	2月8日	2月9日	2月13日	2月14日	2月15日	2月16日	2月17日	2月20日	2月21日	2月22日	2月23日	2月24日	2月27日	2月28日	3月1日
埋立地1内	0.04	0.03	0.03	0.04	0.04	0.04	0.04	0.03	0.03	0.03	0.03	0.04	0.04	0.04	0.03	0.04
敷地境界東	0.04	0.04	0.04	0.04	0.04	0.04	0.04	0.03	0.04	0.03	0.04	0.04	0.04	0.04	0.04	0.04
敷地境界北	0.05	0.05	0.06	0.06	0.05	0.05	0.05	0.05	0.05	0.04	0.05	0.05	0.05	0.05	0.05	0.05
敷地境界西	0.04	0.04	0.04	0.04	0.04	0.04	0.04	0.04	0.04	0.04	0.04	0.04	0.04	0.04	0.04	0.05
敷地境界南	0.04	0.05	0.04	0.05	0.04	0.05	0.04	0.04	0.04	0.04	0.04	0.04	0.04	0.04	0.04	0.04
敷地外（石田地内）	0.05	0.05	0.05	0.04	0.04	0.04	0.05	0.04	0.04	0.04	0.05	0.05	0.05	0.05	0.04	0.05
敷地外（大袋地内）	0.05	0.05	0.05	0.06	0.05	0.05	0.05	0.06	0.05	0.05	0.05	0.06	0.06	0.06	0.06	0.06

測定場所	3月2日	3月5日	3月6日	3月7日	3月8日	3月9日	3月12日	3月13日	3月14日	3月15日	3月16日	3月19日	3月20日	3月22日	3月23日	3月26日
埋立地1内	0.04	0.05	0.05	0.04	0.05	0.04	0.05	0.04	0.05	0.04	0.05	0.05	0.05	0.05	0.04	0.05
敷地境界東	0.04	0.04	0.05	0.05	0.05	0.05	0.05	0.06	0.06	0.05	0.06	0.05	0.06	0.06	0.05	0.06
敷地境界北	0.06	0.06	0.07	0.07	0.07	0.08	0.08	0.09	0.09	0.09	0.08	0.09	0.09	0.10	0.08	0.08
敷地境界西	0.05	0.06	0.06	0.06	0.06	0.07	0.08	0.08	0.08	0.07	0.07	0.09	0.09	0.08	0.07	0.08
敷地境界南	0.05	0.05	0.05	0.05	0.05	0.06	0.06	0.07	0.07	0.07	0.07	0.08	0.08	0.07	0.07	0.08
敷地外（石田地内）	0.06	0.06	0.06	0.07	0.07	0.08	0.07	0.07	0.08	0.07	0.08	0.08	0.08	0.08	0.07	0.08
敷地外（大袋地内）	0.07	0.07	0.07	0.08	0.08	0.08	0.08	0.08	0.08	0.08	0.08	0.08	0.09	0.08	0.08	0.08

※ 測定は、地表より1mの高さで測定

空間線量測定結果（独自測定）（平成29年度）

胆江地区最終処分場（所在地：岩手県奥州市前沢字石田148番4）

測定場所	3月27日	3月28日	3月29日	3月30日
埋立地1内	0.05	0.05	0.05	0.05
敷地境界東	0.06	0.05	0.05	0.05
敷地境界北	0.09	0.09	0.09	0.09
敷地境界西	0.08	0.07	0.08	0.08
敷地境界南	0.08	0.08	0.08	0.08
敷地外（石田地内）	0.08	0.08	0.08	0.08
敷地外（大袋地内）	0.09	0.08	0.08	0.08

※ 測定は、地表より1mの高さで測定

空間線量測定結果（独自測定）（平成30年度）

胆江地区最終処分場（所在地：岩手県奥州市前沢字石田148番4）

測定場所	4月2日	4月3日	4月4日	4月5日	4月6日	4月9日	4月10日	4月11日	4月12日	4月13日	4月16日	4月17日	4月18日	4月19日	4月20日	4月23日
埋立地1内	0.05	0.04	0.05	0.05	0.05	0.05	0.05	0.05	0.05	0.05	0.05	0.05	0.05	0.05	0.05	0.05
敷地境界東	0.05	0.06	0.05	0.05	0.06	0.05	0.05	0.06	0.06	0.06	0.05	0.05	0.05	0.05	0.05	0.05
敷地境界北	0.08	0.05	0.08	0.08	0.08	0.08	0.08	0.08	0.08	0.08	0.08	0.08	0.08	0.07	0.09	0.08
敷地境界西	0.07	0.07	0.07	0.06	0.07	0.06	0.07	0.06	0.06	0.07	0.06	0.07	0.07	0.07	0.07	0.06
敷地境界南	0.07	0.07	0.07	0.07	0.07	0.08	0.08	0.07	0.07	0.07	0.07	0.07	0.07	0.07	0.07	0.07
敷地外（石田地内）	0.08	0.07	0.07	0.08	0.07	0.07	0.07	0.07	0.08	0.07	0.07	0.07	0.08	0.07	0.07	0.07
敷地外（大袋地内）	0.08	0.08	0.08	0.08	0.07	0.07	0.07	0.07	0.08	0.08	0.08	0.08	0.08	0.07	0.07	0.07

測定場所	4月24日	4月25日	4月26日	4月27日	5月1日	5月2日	5月7日	5月8日	5月9日	5月10日	5月11日	5月14日	5月15日	5月16日	5月17日	5月18日
埋立地1内	0.05	0.04	0.05	0.05	0.05	0.05	0.05	0.05	0.05	0.05	0.04	0.05	0.04	0.05	0.05	0.05
敷地境界東	0.06	0.05	0.05	0.05	0.05	0.05	0.05	0.05	0.05	0.05	0.05	0.05	0.05	0.05	0.06	0.05
敷地境界北	0.08	0.07	0.08	0.08	0.07	0.08	0.07	0.07	0.08	0.07	0.08	0.08	0.08	0.08	0.08	0.08
敷地境界西	0.08	0.06	0.06	0.06	0.07	0.07	0.07	0.06	0.07	0.06	0.07	0.07	0.06	0.06	0.05	0.06
敷地境界南	0.08	0.07	0.07	0.07	0.07	0.07	0.07	0.07	0.07	0.07	0.07	0.07	0.07	0.07	0.07	0.07
敷地外（石田地内）	0.07	0.07	0.06	0.07	0.07	0.07	0.07	0.07	0.07	0.07	0.07	0.07	0.07	0.07	0.06	0.06
敷地外（大袋地内）	0.08	0.08	0.07	0.07	0.07	0.08	0.07	0.07	0.07	0.07	0.07	0.07	0.07	0.07	0.07	0.07

測定場所	5月21日	5月22日	5月23日	5月24日	5月25日	5月28日	5月29日	5月30日	5月31日	6月1日	6月4日	6月5日	6月6日	6月7日	6月8日	6月11日
埋立地1内	0.04	0.05	0.05	0.04	0.04	0.05	0.05	0.05	0.05	0.05	0.05	0.05	0.04	0.04	0.05	0.05
敷地境界東	0.05	0.05	0.05	0.05	0.05	0.05	0.05	0.05	0.05	0.05	0.05	0.05	0.05	0.05	0.06	0.05
敷地境界北	0.07	0.07	0.07	0.08	0.08	0.08	0.08	0.08	0.08	0.08	0.08	0.08	0.08	0.08	0.07	0.08
敷地境界西	0.06	0.06	0.06	0.06	0.07	0.06	0.06	0.06	0.07	0.06	0.07	0.06	0.07	0.07	0.07	0.07
敷地境界南	0.07	0.07	0.07	0.07	0.07	0.07	0.07	0.07	0.07	0.07	0.07	0.07	0.07	0.07	0.07	0.07
敷地外（石田地内）	0.06	0.07	0.07	0.06	0.06	0.07	0.07	0.07	0.07	0.07	0.06	0.06	0.06	0.07	0.07	0.07
敷地外（大袋地内）	0.07	0.07	0.07	0.07	0.07	0.08	0.07	0.07	0.08	0.07	0.07	0.07	0.07	0.07	0.08	0.08

測定場所	6月12日	6月13日	6月14日	6月15日	6月18日	6月19日	6月20日	6月21日	6月22日	6月25日	6月26日	6月27日	6月28日	6月29日	7月2日	7月3日
埋立地1内	0.05	0.04	0.05	0.04	0.04	0.05	0.04	0.05	0.04	0.05	0.05	0.05	0.05	0.05	0.05	0.04
敷地境界東	0.05	0.06	0.04	0.05	0.05	0.05	0.05	0.05	0.05	0.05	0.05	0.06	0.05	0.04	0.05	0.05
敷地境界北	0.08	0.08	0.07	0.08	0.09	0.08	0.08	0.08	0.08	0.08	0.08	0.09	0.08	0.08	0.07	0.08
敷地境界西	0.07	0.07	0.08	0.07	0.07	0.07	0.07	0.08	0.07	0.08	0.07	0.08	0.07	0.07	0.07	0.07
敷地境界南	0.07	0.07	0.07	0.08	0.07	0.07	0.08	0.07	0.07	0.07	0.07	0.07	0.07	0.07	0.07	0.07
敷地外（石田地内）	0.07	0.07	0.07	0.06	0.06	0.07	0.07	0.07	0.07	0.07	0.07	0.08	0.07	0.07	0.07	0.07
敷地外（大袋地内）	0.07	0.07	0.08	0.08	0.07	0.07	0.07	0.07	0.07	0.07	0.07	0.08	0.07	0.07	0.07	0.08

測定場所	7月4日	7月5日	7月6日	7月9日	7月10日	7月11日	7月12日	7月13日	7月17日	7月18日	7月19日	7月20日	7月23日	7月24日	7月25日	7月26日
埋立地1内	0.05	0.04	0.05	0.04	0.04	0.04	0.05	0.04	0.04	0.05	0.04	0.05	0.05	0.04	0.05	0.05
敷地境界東	0.05	0.06	0.05	0.05	0.05	0.05	0.05	0.05	0.05	0.06	0.05	0.04	0.06	0.05	0.05	0.05
敷地境界北	0.07	0.08	0.08	0.07	0.08	0.08	0.09	0.08	0.08	0.09	0.08	0.08	0.09	0.08	0.08	0.09
敷地境界西	0.07	0.06	0.07	0.07	0.07	0.06	0.07	0.06	0.07	0.08	0.07	0.06	0.08	0.07	0.07	0.07
敷地境界南	0.07	0.07	0.07	0.07	0.07	0.07	0.05	0.07	0.07	0.08	0.08	0.07	0.07	0.07	0.07	0.07
敷地外（石田地内）	0.07	0.07	0.07	0.07	0.07	0.07	0.07	0.06	0.07	0.07	0.07	0.07	0.08	0.07	0.08	0.08
敷地外（大袋地内）	0.08	0.07	0.08	0.08	0.07	0.07	0.08	0.07	0.07	0.07	0.07	0.08	0.08	0.08	0.08	0.08

※ 測定は、地表より1mの高さで測定

空間線量測定結果（独自測定）（平成30年度）

胆江地区最終処分場（所在地：岩手県奥州市前沢字石田148番4）

測定場所	7月27日	7月30日	7月31日	8月1日	8月2日	8月3日	8月6日	8月7日	8月8日	8月9日	8月10日	8月13日	8月14日	8月15日	8月16日	8月17日
埋立地1内	0.05	0.05	0.05	0.07	0.05	0.05	0.05	0.05	0.05	0.05	0.04	0.04	0.05	0.04	0.05	0.04
敷地境界東	0.06	0.06	0.06	0.06	0.06	0.06	0.07	0.07	0.06	0.06	0.06	0.06	0.06	0.06	0.07	0.06
敷地境界北	0.10	0.10	0.11	0.10	0.10	0.11	0.10	0.10	0.09	0.11	0.10	0.11	0.10	0.10	0.10	0.09
敷地境界西	0.08	0.08	0.08	0.09	0.09	0.09	0.08	0.09	0.08	0.08	0.08	0.08	0.09	0.08	0.09	0.07
敷地境界南	0.09	0.09	0.09	0.09	0.10	0.10	0.09	0.09	0.08	0.09	0.08	0.09	0.09	0.08	0.10	0.09
敷地外（石田地内）	0.09	0.08	0.08	0.09	0.08	0.09	0.08	0.08	0.08	0.08	0.07	0.09	0.09	0.09	0.08	0.09
敷地外（大袋地内）	0.10	0.10	0.09	0.10	0.09	0.10	0.09	0.10	0.09	0.10	0.09	0.10	0.09	0.11	0.09	0.09

測定場所	8月20日	8月21日	8月22日	8月23日	8月24日	8月27日	8月28日	8月29日	8月30日	8月31日	9月3日	9月4日	9月5日	9月6日	9月7日	9月10日
埋立地1内	0.05	0.05	0.05	0.05	0.05	0.05	0.05	0.05	0.06	0.05	0.05	0.05	0.05	0.05	0.05	0.05
敷地境界東	0.06	0.06	0.07	0.05	0.06	0.06	0.06	0.06	0.07	0.06	0.06	0.06	0.05	0.05	0.06	0.06
敷地境界北	0.09	0.10	0.10	0.10	0.10	0.10	0.11	0.10	0.12	0.10	0.10	0.10	0.10	0.10	0.10	0.10
敷地境界西	0.08	0.09	0.08	0.08	0.08	0.09	0.08	0.08	0.08	0.07	0.09	0.09	0.08	0.09	0.08	0.08
敷地境界南	0.08	0.08	0.09	0.09	0.09	0.09	0.09	0.09	0.09	0.09	0.09	0.09	0.08	0.09	0.09	0.10
敷地外（石田地内）	0.09	0.09	0.09	0.09	0.09	0.09	0.10	0.09	0.10	0.09	0.09	0.10	0.08	0.09	0.09	0.09
敷地外（大袋地内）	0.09	0.09	0.09	0.10	0.10	0.10	0.10	0.10	0.10	0.09	0.09	0.09	0.09	0.09	0.09	0.10

測定場所	9月11日	9月12日	9月13日	9月14日	9月18日	9月19日	9月20日	9月21日	9月25日	9月26日	9月27日	9月28日	10月1日	10月2日	10月3日	10月4日
埋立地1内	0.05	0.05	0.05	0.05	0.05	0.05	0.05	0.05	0.06	0.05	0.06	0.04	0.05	0.05	0.04	0.05
敷地境界東	0.06	0.06	0.05	0.05	0.05	0.06	0.05	0.06	0.06	0.06	0.07	0.06	0.06	0.06	0.06	0.05
敷地境界北	0.09	0.10	0.10	0.09	0.10	0.09	0.10	0.10	0.10	0.10	0.11	0.10	0.10	0.09	0.10	0.10
敷地境界西	0.08	0.09	0.08	0.09	0.09	0.09	0.08	0.08	0.09	0.08	0.09	0.09	0.09	0.07	0.08	0.08
敷地境界南	0.09	0.09	0.09	0.08	0.08	0.08	0.09	0.09	0.09	0.08	0.09	0.09	0.09	0.09	0.08	0.09
敷地外（石田地内）	0.09	0.08	0.09	0.09	0.09	0.09	0.09	0.09	0.09	0.09	0.09	0.09	0.08	0.09	0.09	0.09
敷地外（大袋地内）	0.09	0.09	0.10	0.09	0.09	0.09	0.10	0.09	0.10	0.10	0.09	0.11	0.09	0.09	0.09	0.10

測定場所	10月5日	10月9日	10月10日	10月11日	10月12日	10月15日	10月16日	10月17日	10月18日	10月19日	10月22日	10月23日	10月24日	10月25日	10月26日	10月29日
埋立地1内	0.05	0.05	0.05	0.05	0.05	0.05	0.05	0.05	0.05	0.05	0.05	0.06	0.05	0.05	0.06	0.05
敷地境界東	0.06	0.06	0.05	0.06	0.06	0.06	0.06	0.06	0.06	0.06	0.05	0.05	0.06	0.06	0.05	0.05
敷地境界北	0.10	0.10	0.10	0.10	0.09	0.10	0.10	0.11	0.11	0.10	0.10	0.10	0.09	0.10	0.10	0.10
敷地境界西	0.09	0.09	0.08	0.09	0.09	0.08	0.09	0.10	0.09	0.09	0.08	0.10	0.10	0.10	0.10	0.09
敷地境界南	0.09	0.08	0.09	0.08	0.08	0.09	0.09	0.09	0.09	0.09	0.09	0.09	0.10	0.09	0.08	0.09
敷地外（石田地内）	0.09	0.09	0.10	0.09	0.09	0.09	0.09	0.09	0.09	0.09	0.10	0.10	0.10	0.10	0.11	0.09
敷地外（大袋地内）	0.10	0.10	0.10	0.09	0.10	0.09	0.09	0.10	0.09	0.10	0.10	0.10	0.10	0.10	0.09	0.10

測定場所	11月1日	11月2日	11月5日	11月6日	11月7日	11月8日	11月9日	11月12日	11月13日	11月14日	11月15日	11月16日	11月19日	11月20日	11月21日	11月22日
埋立地1内	0.05	0.04	0.05	0.05	0.05	0.05	0.06	0.06	0.06	0.06	0.05	0.05	0.05	0.05	0.06	0.06
敷地境界東	0.06	0.06	0.06	0.06	0.06	0.05	0.06	0.06	0.06	0.06	0.06	0.06	0.07	0.05	0.07	0.06
敷地境界北	0.10	0.09	0.10	0.10	0.10	0.10	0.11	0.10	0.10	0.09	0.09	0.10	0.11	0.10	0.11	0.10
敷地境界西	0.09	0.08	0.10	0.09	0.09	0.10	0.11	0.09	0.09	0.09	0.09	0.10	0.11	0.09	0.10	0.09
敷地境界南	0.09	0.09	0.08	0.09	0.09	0.09	0.09	0.08	0.08	0.09	0.09	0.08	0.10	0.09	0.09	0.08
敷地外（石田地内）	0.10	0.09	0.09	0.09	0.09	0.09	0.09	0.10	0.09	0.09	0.09	0.09	0.10	0.09	0.09	0.09
敷地外（大袋地内）	0.09	0.09	0.09	0.09	0.09	0.10	0.11	0.10	0.10	0.09	0.09	0.09	0.10	0.09	0.11	0.10

※ 測定は、地表より1mの高さで測定

空間線量測定結果（独自測定）（平成30年度）

胆江地区最終処分場（所在地：岩手県奥州市前沢字石田148番4）

測定場所	11月26日	11月27日	11月28日	11月29日	11月30日	12月3日	12月4日	12月5日	12月6日	12月7日	12月10日	12月11日	12月12日	12月13日	12月14日	12月17日
埋立地1内	0.06	0.05	0.06	0.05	0.05	0.05	0.05	0.05	0.07	0.05	0.05	0.05	0.05	0.05	0.06	0.06
敷地境界東	0.05	0.06	0.06	0.06	0.06	0.06	0.06	0.06	0.07	0.05	0.06	0.06	0.06	0.05	0.06	0.06
敷地境界北	0.10	0.09	0.09	0.09	0.10	0.09	0.11	0.10	0.12	0.09	0.10	0.10	0.09	0.10	0.10	0.11
敷地境界西	0.09	0.10	0.09	0.09	0.09	0.10	0.10	0.09	0.10	0.09	0.09	0.08	0.08	0.08	0.09	0.09
敷地境界南	0.08	0.09	0.09	0.10	0.09	0.09	0.09	0.09	0.10	0.09	0.08	0.09	0.08	0.09	0.08	0.08
敷地外（石田地内）	0.08	0.10	0.10	0.09	0.09	0.10	0.09	0.09	0.10	0.09	0.09	0.08	0.09	0.09	0.09	0.10
敷地外（大袋地内）	0.10	0.09	0.10	0.09	0.09	0.10	0.10	0.09	0.11	0.10	0.09	0.09	0.09	0.09	0.09	0.10

測定場所	12月20日	12月19日	12月20日	12月21日	12月25日	12月26日	12月27日	12月28日	1月4日	1月7日	1月8日	1月9日	1月10日	1月11日	1月15日	1月16日
埋立地1内	0.07	0.07	0.05	0.05	0.05	0.06	0.05	0.05	0.04	0.04	0.04	0.04	0.04	0.04	0.04	0.04
敷地境界東	0.08	0.07	0.06	0.06	0.06	0.06	0.06	0.05	0.05	0.05	0.05	0.05	0.05	0.05	0.05	0.05
敷地境界北	0.11	0.11	0.09	0.09	0.09	0.10	0.10	0.09	0.07	0.08	0.07	0.07	0.07	0.08	0.08	0.08
敷地境界西	0.09	0.11	0.10	0.08	0.10	0.09	0.09	0.08	0.07	0.07	0.07	0.07	0.07	0.08	0.08	0.07
敷地境界南	0.11	0.10	0.08	0.08	0.09	0.09	0.10	0.07	0.06	0.06	0.07	0.07	0.06	0.07	0.07	0.06
敷地外（石田地内）	0.10	0.10	0.08	0.08	0.09	0.09	0.09	0.08	0.09	0.07	0.08	0.07	0.08	0.07	0.08	0.07
敷地外（大袋地内）	0.10	0.10	0.09	0.10	0.10	0.09	0.09	0.08	0.07	0.07	0.07	0.07	0.07	0.08	0.08	0.09

測定場所	1月17日	1月18日	1月21日	1月22日	1月23日	1月24日	1月25日	1月28日	1月29日	1月30日	1月31日	2月1日	2月4日	2月5日	2月6日	2月7日
埋立地1内	0.04	0.05	0.05	0.04	0.05	0.05	0.04	0.05	0.05	0.04	0.05	0.05	0.07	0.05	0.04	0.06
敷地境界東	0.05	0.05	0.06	0.05	0.05	0.06	0.05	0.04	0.05	0.05	0.05	0.04	0.07	0.05	0.05	0.05
敷地境界北	0.08	0.08	0.10	0.08	0.07	0.07	0.06	0.07	0.07	0.06	0.07	0.07	0.09	0.06	0.07	0.07
敷地境界西	0.08	0.08	0.08	0.07	0.07	0.07	0.07	0.07	0.06	0.07	0.05	0.06	0.07	0.06	0.06	0.07
敷地境界南	0.06	0.07	0.08	0.05	0.06	0.05	0.05	0.06	0.06	0.06	0.05	0.05	0.07	0.05	0.05	0.05
敷地外（石田地内）	0.08	0.07	0.11	0.07	0.05	0.07	0.06	0.08	0.10	0.10	0.08	0.07	0.08	0.07	0.07	0.07
敷地外（大袋地内）	0.09	0.09	0.10	0.07	0.07	0.08	0.07	0.07	0.08	0.08	0.08	0.08	0.10	0.09	0.09	0.09

測定場所	2月8日	2月12日	2月13日	2月14日	2月15日	2月18日	2月19日	2月20日	2月21日	2月22日	2月25日	2月26日	2月27日	2月28日	3月1日	3月4日
埋立地1内	0.05	0.05	0.05	0.05	0.04	0.06	0.05	0.05	0.05	0.05	0.05	0.05	0.05	0.05	0.05	0.06
敷地境界東	0.06	0.05	0.05	0.05	0.05	0.05	0.05	0.06	0.05	0.05	0.06	0.06	0.06	0.06	0.05	0.06
敷地境界北	0.08	0.07	0.06	0.07	0.06	0.06	0.07	0.08	0.07	0.08	0.09	0.09	0.09	0.09	0.09	0.09
敷地境界西	0.07	0.06	0.06	0.06	0.06	0.06	0.06	0.07	0.07	0.07	0.08	0.07	0.08	0.08	0.08	0.09
敷地境界南	0.07	0.06	0.06	0.04	0.05	0.05	0.05	0.06	0.06	0.06	0.07	0.08	0.07	0.07	0.08	0.08
敷地外（石田地内）	0.08	0.08	0.06	0.07	0.06	0.06	0.06	0.08	0.08	0.07	0.09	0.08	0.08	0.08	0.08	0.09
敷地外（大袋地内）	0.09	0.07	0.07	0.07	0.07	0.08	0.08	0.08	0.08	0.08	0.09	0.08	0.08	0.09	0.08	0.09

測定場所	3月5日	3月6日	3月7日	3月8日	3月11日	3月12日	3月13日	3月14日	3月15日	3月18日	3月19日	3月20日	3月22日	3月25日	3月26日	3月27日
埋立地1内	0.06	0.07	0.05	0.05	0.06	0.05	0.05	0.07	0.05	0.05	0.06	0.05	0.05	0.05	0.05	0.06
敷地境界東	0.05	0.06	0.07	0.05	0.06	0.06	0.05	0.07	0.06	0.05	0.05	0.06	0.07	0.06	0.06	0.05
敷地境界北	0.09	0.09	0.09	0.08	0.08	0.09	0.09	0.10	0.09	0.09	0.10	0.08	0.09	0.09	0.09	0.08
敷地境界西	0.09	0.09	0.08	0.09	0.09	0.09	0.09	0.11	0.08	0.08	0.09	0.09	0.09	0.10	0.08	0.08
敷地境界南	0.08	0.09	0.09	0.09	0.08	0.09	0.08	0.08	0.08	0.08	0.08	0.08	0.08	0.08	0.08	0.07
敷地外（石田地内）	0.08	0.09	0.09	0.08	0.08	0.08	0.09	0.10	0.08	0.07	0.09	0.10	0.09	0.08	0.09	0.09
敷地外（大袋地内）	0.08	0.10	0.08	0.09	0.10	0.08	0.09	0.11	0.08	0.09	0.09	0.09	0.09	0.09	0.09	0.09

※ 測定は、地表より1mの高さで測定

空間線量測定結果（独自測定）（平成30年度）

胆江地区最終処分場（所在地：岩手県奥州市前沢字石田148番4）

測定場所	3月28日	3月29日
埋立地1内	0.06	0.05
敷地境界東	0.05	0.06
敷地境界北	0.09	0.08
敷地境界西	0.08	0.08
敷地境界南	0.09	0.08
敷地外（石田地内）	0.09	0.09
敷地外（大袋地内）	0.09	0.09

※ 測定は、地表より1mの高さで測定